

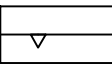



ZAŁĄCZNIK NR 1 DO UCHWAŁY NR/...../24 RADY MIASTA TYCHY Z DNIA 2024 R. MIEJSCOWY PLAN ZAGOSPODAROWANIA PRZESTRZENNEGO DLA OBSZARU POŁOŻONEGO W REJONIE ULICY JAŚKOWICKIEJ W TYCHACH

RYSUNEK PLANU SKALA 1 : 1000

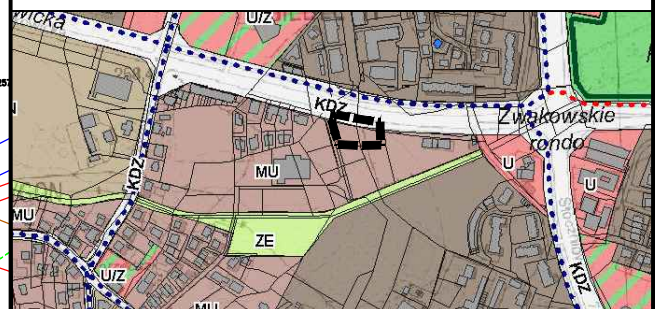
LEGENDA:

Oznaczenia obowiązujące:




-  granica obszaru planu
-  linie rozgraniczające tereny o różnym przeznaczeniu lub różnych zasadach zagospodarowania
-  nieprzekraczalne linie zabudowy
-  MN-U teren zabudowy mieszkaniowej jednorodzinnej lub usług

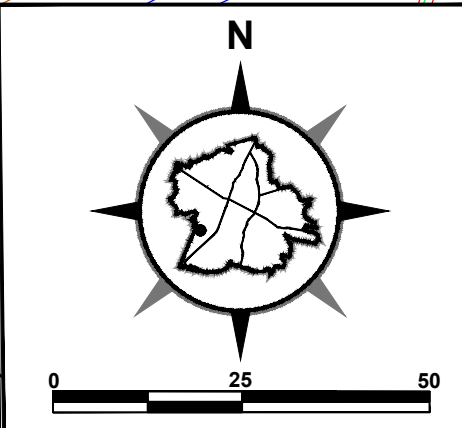
Cały obszar planu położony jest w granicach udokumentowanego złoża węgla kamiennego „Kobior-Pszczyna” WK 373

WYRYS ZE "STUDIUM UWARUNKOWAŃ I KIERUNKÓW ZAGOSPODAROWANIA PRZESTRZENNEGO MIASTA TYCHY" ZATWIERDZONEGO UCHWAŁĄ NR 0150/III/40/2002 RADY MIASTA TYCHY Z DNIA 18 GRUDNIA 2002 R. Z PÓŹN. ZM. RYSUNEK STUDIUM



OZNACZENIA SKALA 1 : 10000

-  granice obszaru
- ZASADY KSZTAŁTOWANIA STRUKTURY PRZESTRZENNEJ**
- KIERUNKI PRZEZNACZENIA TERENÓW**
-  MU - obszary zabudowy mieszkaniowo-usługowej niskiej
-  KD.. - obszary dróg i placów (w klasach: S(GP), GP, G, Z, L, D)



Układ współrzędnych zgodny z obowiązującym państwowym systemem odniesień przestrzennych PL - 2000, pas 6. (EPSG2177)
Mapa zasadnicza w postaci wektorowej pochodząca z państwowego zasobu geodezyjnego i kartograficznego udostępniona przez Prezydenta Miasta Tychy, lipiec 2024 r.