

Projekt

**UCHWAŁA NR
RADY MIASTA TYCHY**

z dnia 2024 r.

w sprawie przystąpienia do sporządzenia miejscowego planu zagospodarowania przestrzennego dla obszaru położonego w rejonie ulic: Mikołowskiej, Bpa. Burschego, Damrota i Asnyka w Tychach.

Na podstawie art. 18 ust. 2 pkt 5 ustawy z dnia 8 marca 1990 r. o samorządzie gminnym (t.j. Dz. U. 2024, poz. 609 z późn. zm.) oraz art. 14 ust. 1 ustawy z dnia 27 marca 2003 r. o planowaniu i zagospodarowaniu przestrzennym (t.j. Dz. U. 2023, poz. 977 z późn. zm.), na wniosek Prezydenta Miasta Tychy, po zaopiniowaniu przez Komisję Gospodarki Przestrzennej i Infrastruktury,

Rada Miasta Tychy uchwała:

§ 1

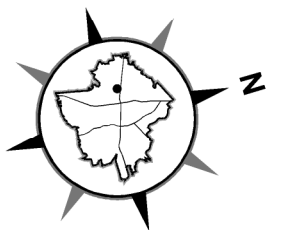
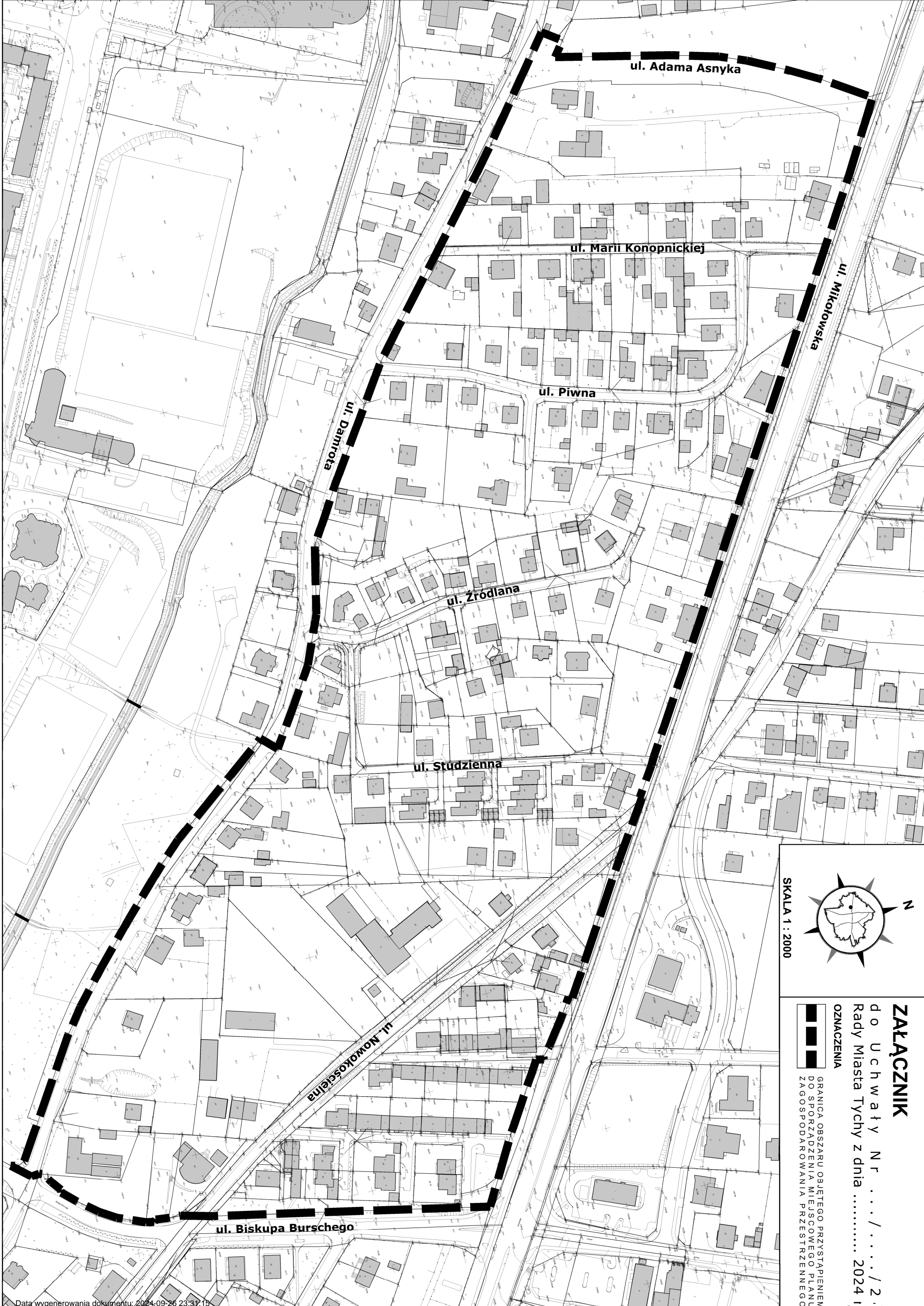
Przystąpić do sporządzenia miejscowego planu zagospodarowania przestrzennego dla obszaru położonego w rejonie ulic: Mikołowskiej, Bpa. Burschego, Damrota i Asnyka w Tychach, w granicach wskazanych na załączniku graficznym w skali 1 : 2000, stanowiącym integralną część niniejszej uchwały.

§ 2


Wykonanie uchwały powierza się Prezydentowi Miasta Tychy.

§ 3

Uchwała wchodzi w życie z dniem podjęcia.



SKALA 1 : 2000



OZNACZENIA

GRANICA OBSZARU OBJĘTEGO PRZYSTĄPIENIEM DO SPORZĄDZENIA MIEJSCOWEGO PLANU ZAGOSPODAROWANIA PRZESTRZENNEGO

ZAŁĄCZNIK
 do Uchwały Nr ... / ... / 2024
 Rady Miasta Tychy z dnia 2024 r.
 Strona 1

Uzasadnienie

(Uchwała Nr/...../24)

Przystąpienie do sporządzenia miejscowego planu zagospodarowania przestrzennego dla obszaru położonego w rejonie ulic: Mikołowskiej, Bpa. Burschego, Damrota i Asnyka w Tychach jest wynikiem wniosków złożonych przez Radę Osiedla Stare Tychy oraz indywidualnie przez mieszkańców tego rejonu i ma na celu przyjęcie przepisów prawa miejscowego służących uporządkowaniu istniejącej struktury funkcjonalno – przestrzennej o utrwalonej funkcji głównie mieszkaniowej.

Sporządzenie planu miejscowego dla obszaru objętego niniejszą uchwałą ma na celu określenie przeznaczenia terenów, zasad kształtowania zabudowy oraz wskaźników zagospodarowania terenów, przy uwzględnieniu istniejących uwarunkowań występujących w obszarze objętym planem i w jego otoczeniu, zgodnie z kierunkami polityki przestrzennej przyjętymi dla tego obszaru w Studium uwarunkowań i kierunków zagospodarowania przestrzennego miasta Tychy (Uchwała Nr 0150/III/40/2002 Rady Miasta Tychy z dnia 18 grudnia 2002 r. z późn. zm.).

Udział osób zainteresowanych zagospodarowaniem przedmiotowego obszaru zostanie zapewniony w pracach nad projektem planu miejscowego zgodnie z przepisami obowiązującej Ustawy z dnia 27 marca 2003 r. o planowaniu i zagospodarowaniu przestrzennym (t.j. Dz. U. 2023, poz. 977 z późn. zm.)