

# ZAŁĄCZNIK NR 1 DO UCHWAŁY NR ...../24 RADY MIASTA TYCHY Z DNIA ..... 2024 R. MIEJSCOWY PLAN ZAGOSPODAROWANIA PRZESTRZENNEGO DLA OBSZARU POŁOŻONEGO W REJONIE UL. DZWONKOWEJ, JASKRÓW I MARZANNY W TYCHACH

RYSunek PLANU SKALA 1 : 1000

## LEGENDA:

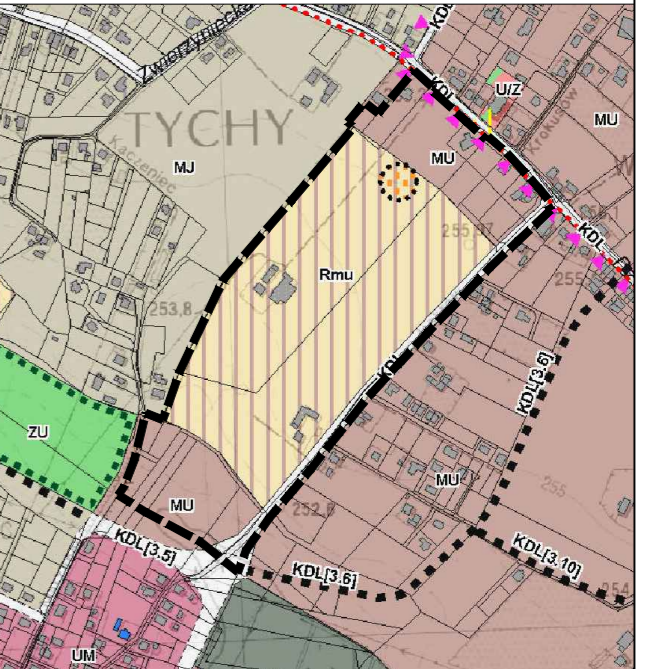
### Oznaczenia obowiązujące:

- granica obszaru planu
- linie rozgraniczające tereny o różnym przeznaczeniu lub różnych zasadach zagospodarowania
- nieprzekraczalne linie zabudowy
- MN-U tereny zabudowy mieszkaniowej jednorodzinnej lub usług
- MW-U tereny zabudowy mieszkaniowej wielorodzinnej lub usług
- UH-RZM teren usług handlu lub zabudowy zagrodowej
- RN-RZM teren rolnictwa z zakazem zabudowy lub zabudowy zagrodowej
- IKP teren pompowni ścieków
- KDL teren drogi lokalnej
- strefa sanitarna cmentarza - 50 m
- strefa sanitarna cmentarza - 150 m

### Oznaczenia informacyjne:

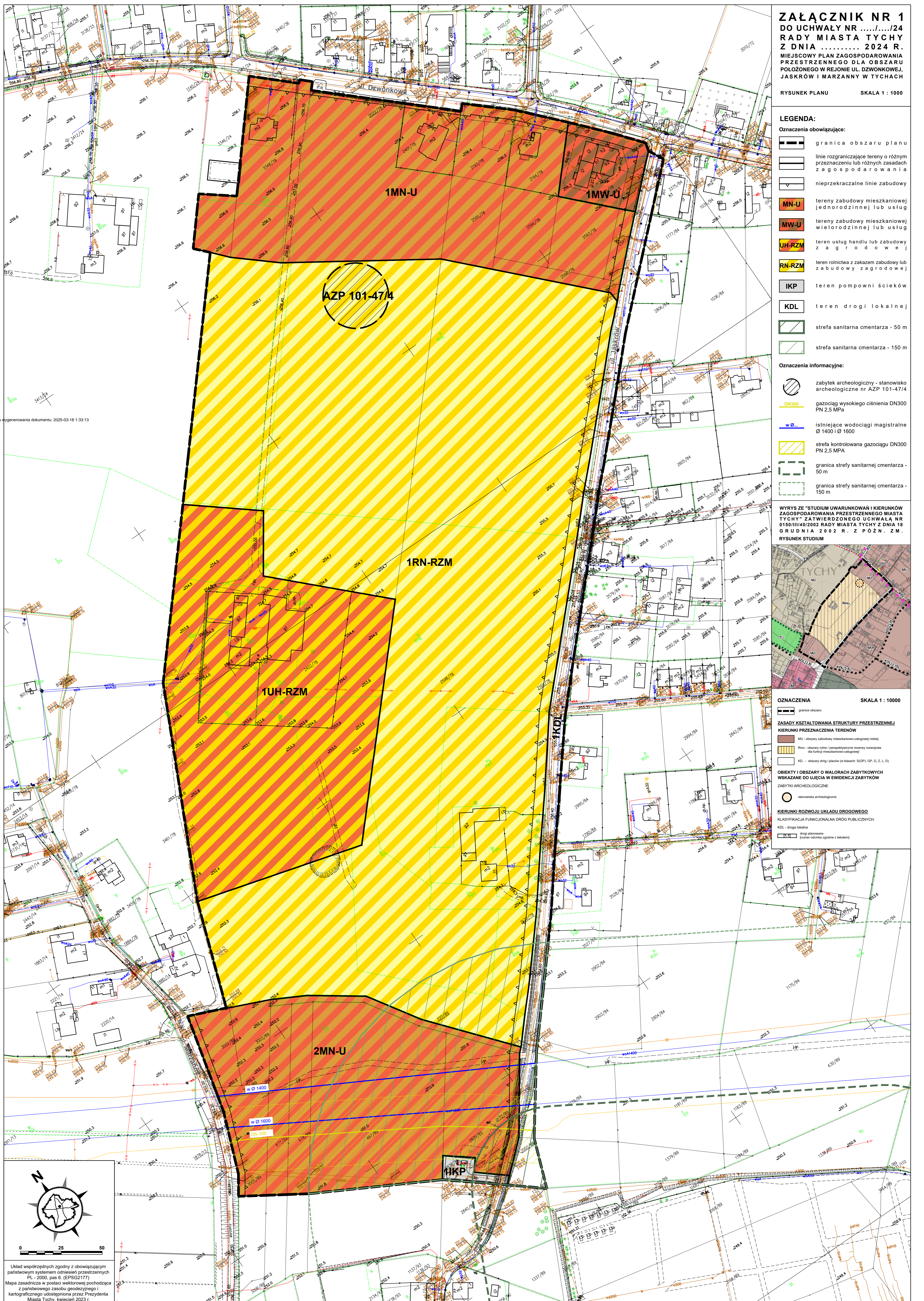
- zabytek archeologiczny - stanowisko archeologiczne nr AZP 101-47/4
- DN300 gazociąg wysokiego ciśnienia DN300 PN 2,5 MPA
- w Ø istniejące wodociągi magistralne Ø 1400 i Ø 1600
- strefa kontrolowana gazociągu DN300 PN 2,5 MPA
- granica strefy sanitarnej cmentarza - 50 m
- granica strefy sanitarnej cmentarza - 150 m

WYRYS ZE "STUDIUM UWARUNKOWAŃ I KIERUNKÓW ZAGOSPODAROWANIA PRZESTRZENNEGO MIASTA TYCHY" ZATWIERDZONEGO UCHWAŁĄ NR 0150/III/40/2002 RADY MIASTA TYCHY Z DNIA 18 GRUDNIA 2002 R. Z POŻN. ZM. RYSUNEK STUDIUM

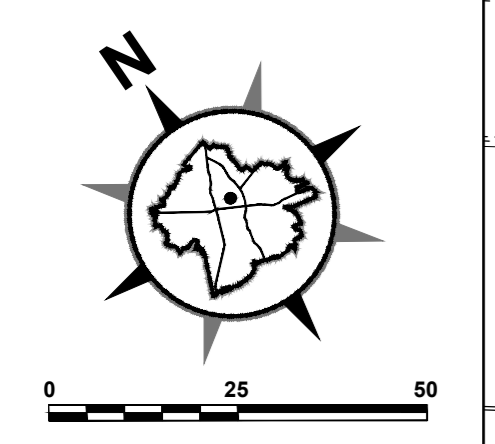


## OZNACZENIA SKALA 1 : 10000

- granice obszaru
- ZASADY KSZTAŁTOWANIA STRUKTURY PRZESTRZENNEJ**
- KIERUNKI PRZEZNACZENIA TERENÓW**
- MU - obszary zabudowy mieszkaniowo-usługowej niskiej
- Rmu - obszary robocze i perspektywiczne rezerwy rozwoju dla funkcji mieszkaniowo-usługowej
- KD - obszary dróg i placów (w klasach: S(GP), GP, G, Z, L, D)
- OBIEKTY I OBSZARY O WALORACH ZABYTKOWYCH WSKAZANE DO UCJĘCIA W EWIDENCJI ZABYTKÓW**
- ZABYTKI ARCHEOLOGICZNE
- stanowiska archeologiczne
- KIERUNKI ROZWOJU UKŁADU DROGOWEGO**
- KLASYFIKACJA FUNKCJONALNA DRÓG PUBLICZNYCH**
- KDL - droga lokalna
- prog planowany (numer odpiska zgodnie z tabelką)



Data wygenerowania dokumentu: 2025-03-18 1:33:13



Układ współrzędnych zgodny z obowiązującym państwowym systemem odniesień przestrzennych PL - 2000, pas 8. (EPSG2177)  
Mapa zasadnicza w postaci wektorowej pochodząca z państwowego zasobu geodezyjnego i kartograficznego udostępniona przez Prezydenta Miasta Tychy, kwiecień 2023 r.