http://bip.umtychy.pl/index.php?action=PobierzPlik&id=503461

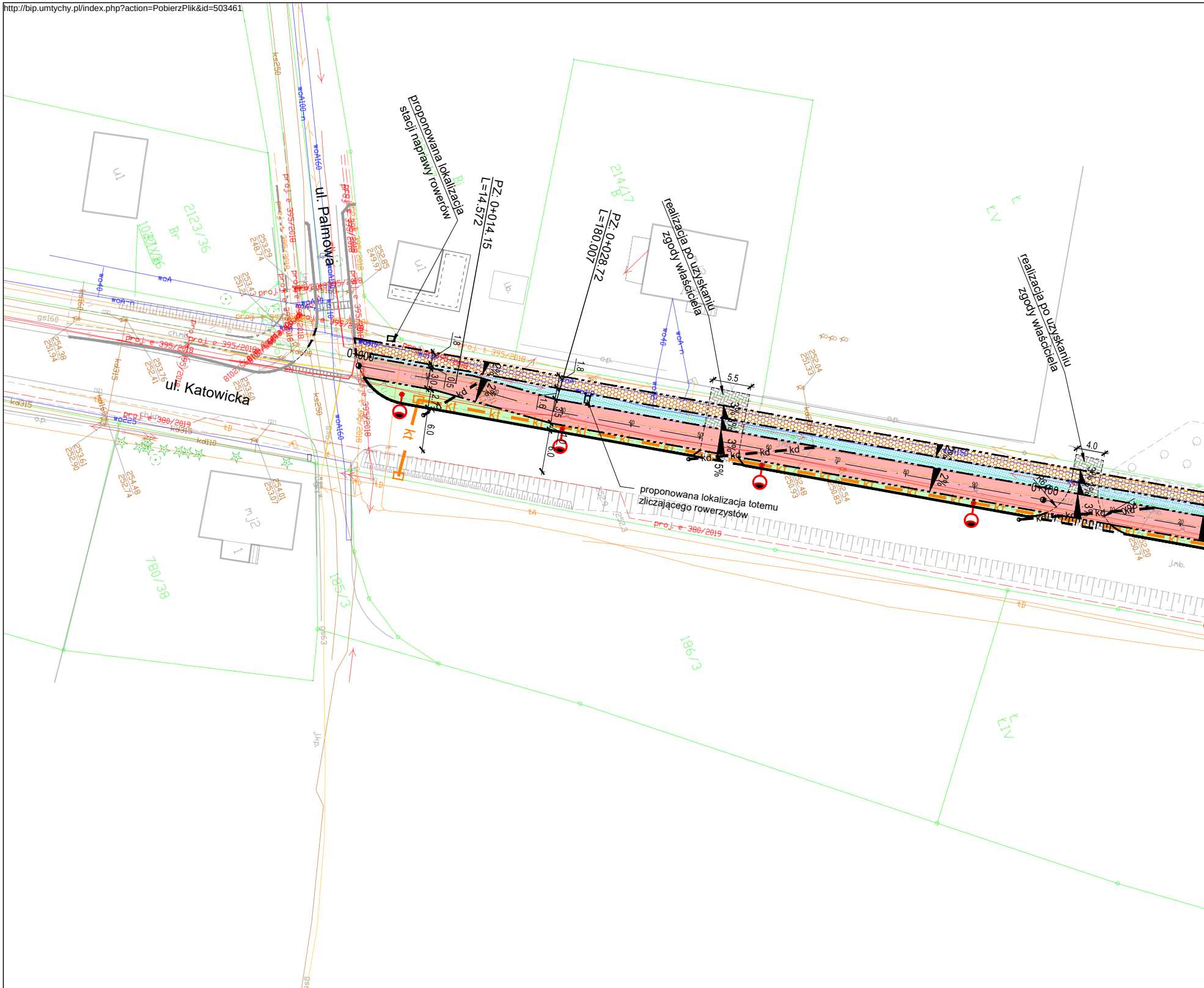
ul. Palmowa
ul. Katowicka
proponowana lokalizacja stacji naprawy rowerów
PZ. 0+014.15 L=14.572
PZ. 0+028.72 L=180.007
realizacja po uzyskaniu zgody właściciela
realizacja po uzyskaniu zgody właściciela
proponowana lokalizacja totemu zliczającego rowerzystów
0+000
0+100
5.5
4.0
1.8
1.8
6.0
2123/36
2144/17
780/38
185/3
186/3
kd
kt
proj. e 395/2018
proj. e 380/2019
proj. t 395/2018
woA160
ks250
gs63

Data wygenerowania dokumentu: 2024-11-21 19:41:46

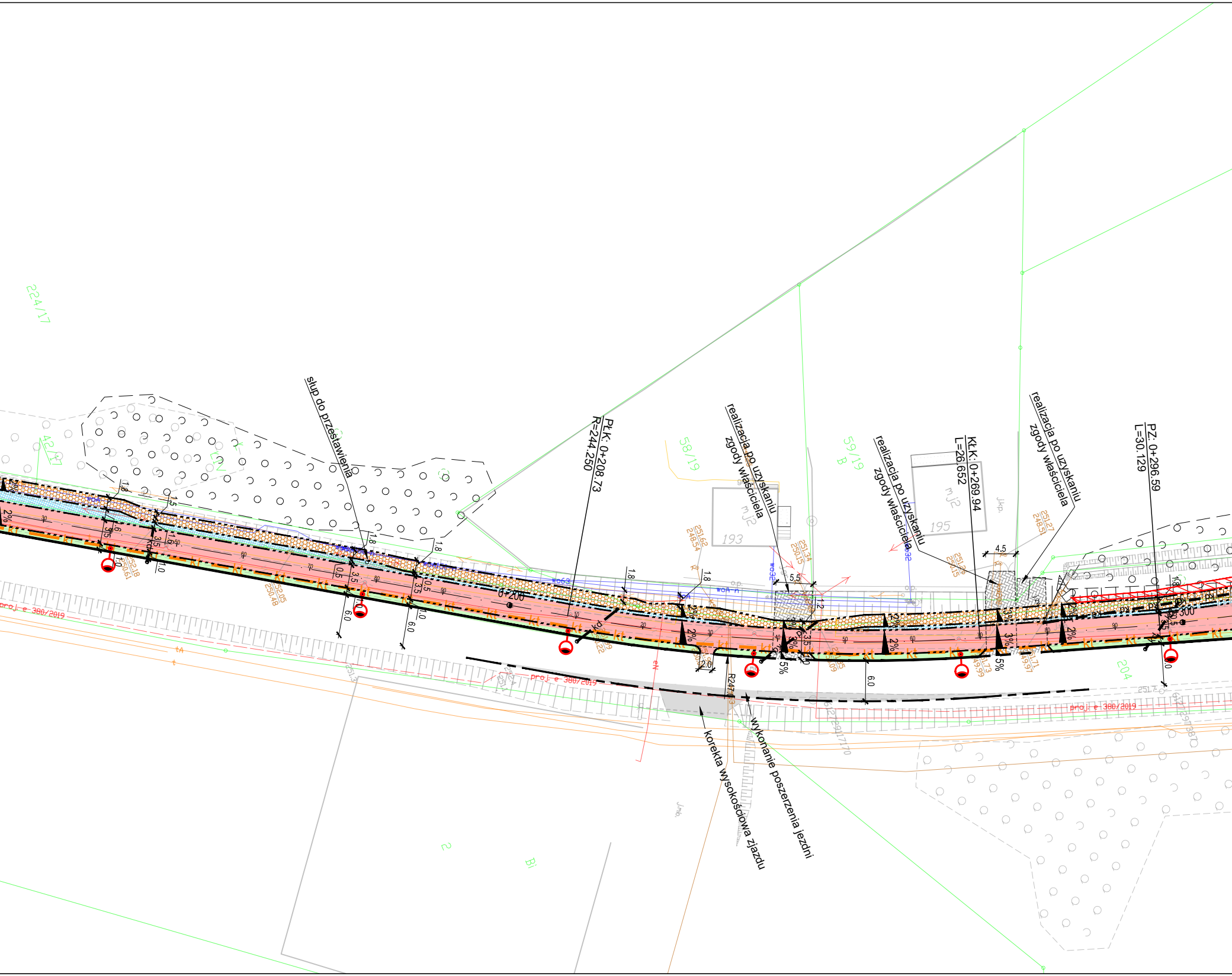
słup do przestawienia
PŁK: 0+208.73
R=244.250
realizacja po uzyskaniu zgody właściciela
realizacja po uzyskaniu zgody właściciela
KŁK: 0+269.94
L=26.652
realizacja po uzyskaniu zgody właściciela
PZ: 0+296.59
L=30.129
korekta wysokościowa zjazdu
wykonanie poszerzenia jezdni
0+200
0+300
224/17
58/19
59/19
B
193
195
mj2
204
R247.0
5.5
4.5
2.0
6.0
1.8
3.5
1.2
2%
3%
5%
kt
wo63
woA-n
wo32
251.62
248.54
251.34
250.15
251.27
248.51
proj. e 380/2019
2
Bi
J.kp.
J.mb.

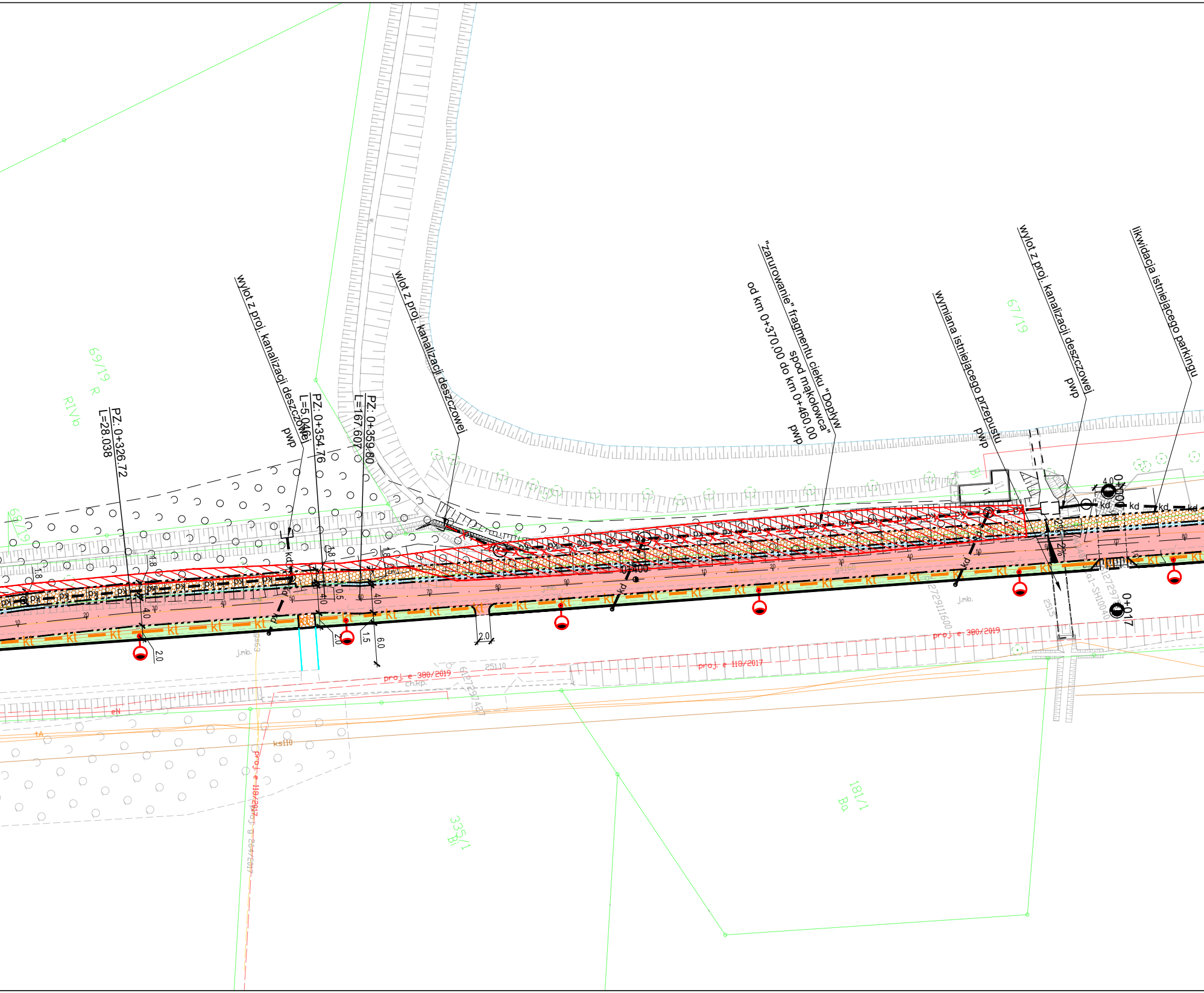
69/19
R
RIVb
68/19
PZ: 0+326.72
L=28.038
wylot z proj. kanalizacji deszczowej
pwp
PZ: 0+354.76
L=5.046
PZ: 0+359.80
L=167.607
wlot z proj. kanalizacji deszczowej
"zarurowanie" fragmentu cieku "Dopływ
spod mąkołowca"
od km 0+370,00 do km 0+460,00
pwp
wymiana istniejącego przepustu
pwp
67/19
Bi
wylot z proj. kanalizacji deszczowej
pwp
likwidacja istniejącego parkingu
0+400
0+000
0+017
kd
kt
1.8
0.5
4.0
2.0
1.5
6.0
2%
gs160
gs63
j.mb.
proj. e 380/2019
proj. e 110/2017
proj. g 264/2017
ch.kp.
251.10
eN
tA
ks110
181/1
Bo
335/1
Bi

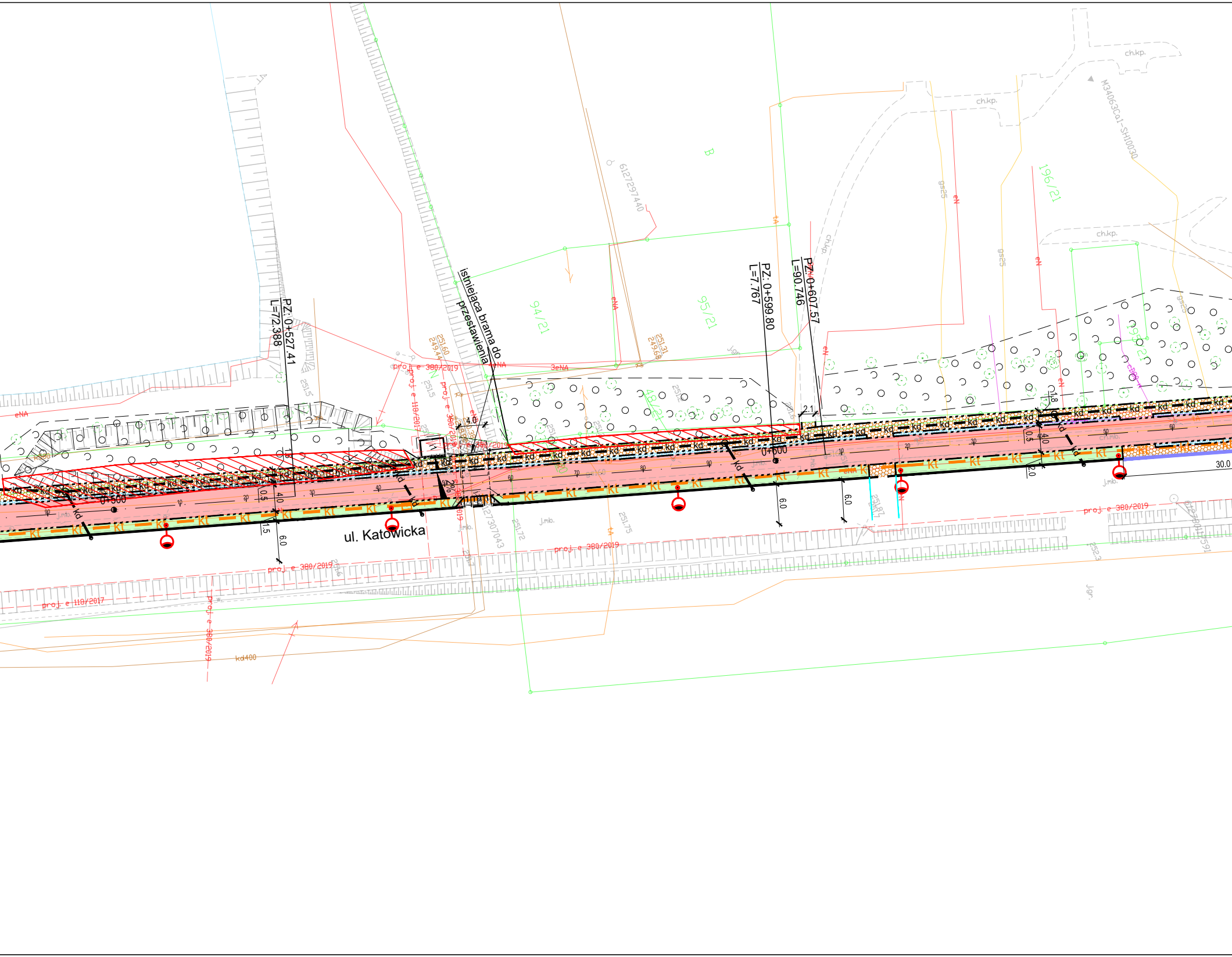

istniejąca brama do przestawienia
PZ:0+527.41
L=72.388
PZ:0+599.80
L=7.767
PZ:0+607.57
L=90.746
0+500
0+600
ul. Katowicka
94/21
95/21
196/21
48/21
B
6127297440
M34063Ca1-SH10030
ch.kp.
proj. e 380/2019
proj. e 118/2017
kd400
kd
kt
eN
eNA
3eNA
gs25
tA
j.mb.
j.gr.
2%
4.0
1.5
6.0
0.5
1.8
2.0
2.1
30.0
251.60
249.44
251.31
249.68
251.72
251.75
252.3

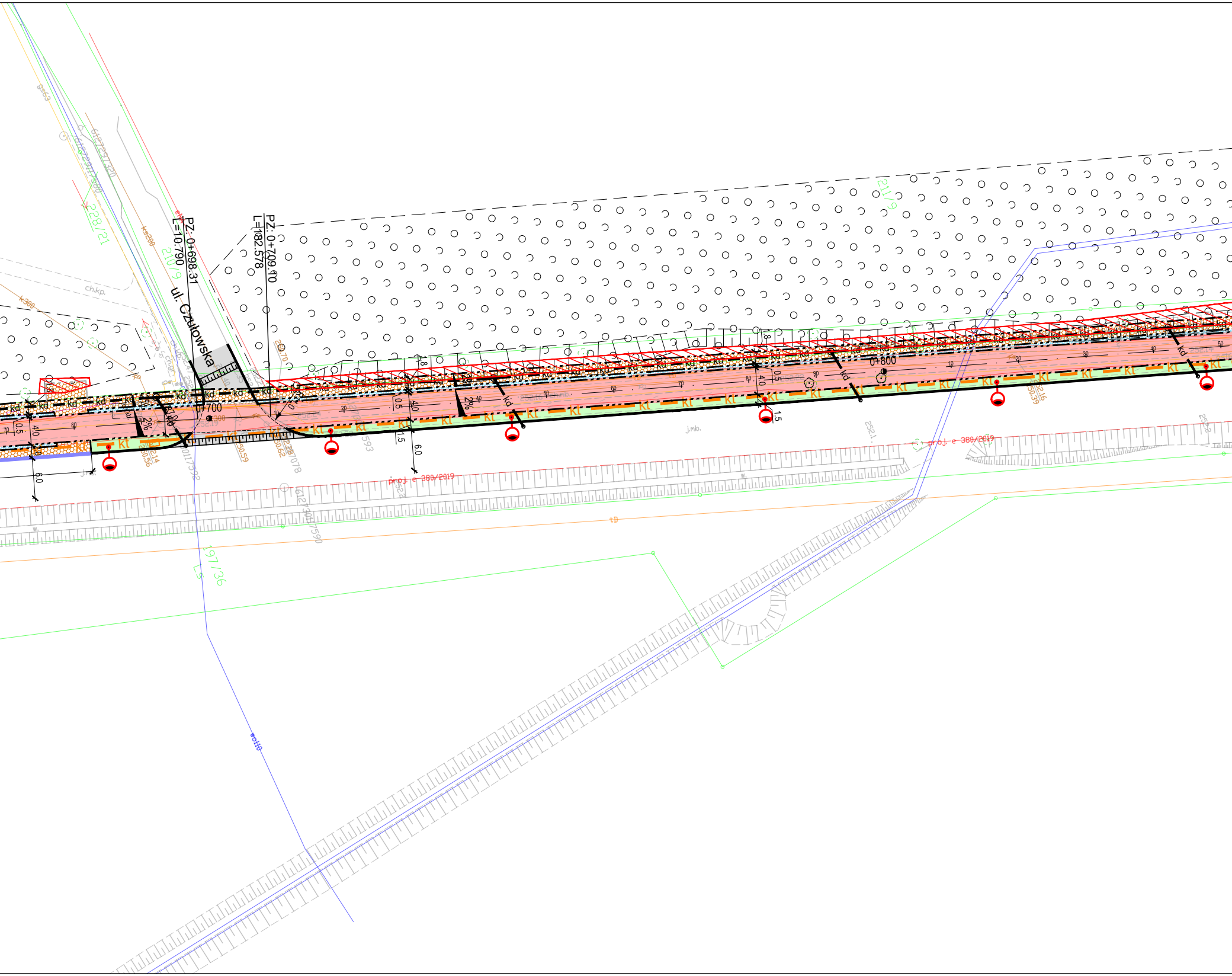

PZ: 0+698.31
L=10.790
PZ: 0+709.10
L=182.578
ul. Czułowska
0+700
0+800
228/21
210/9
211/9
197/36
ch.kp.
k300
ks200
gs63
kd
kt
2%
R10
0.5
4.0
1.8
1.5
6.0
proj. e 380/2019
wo110
j.mb.

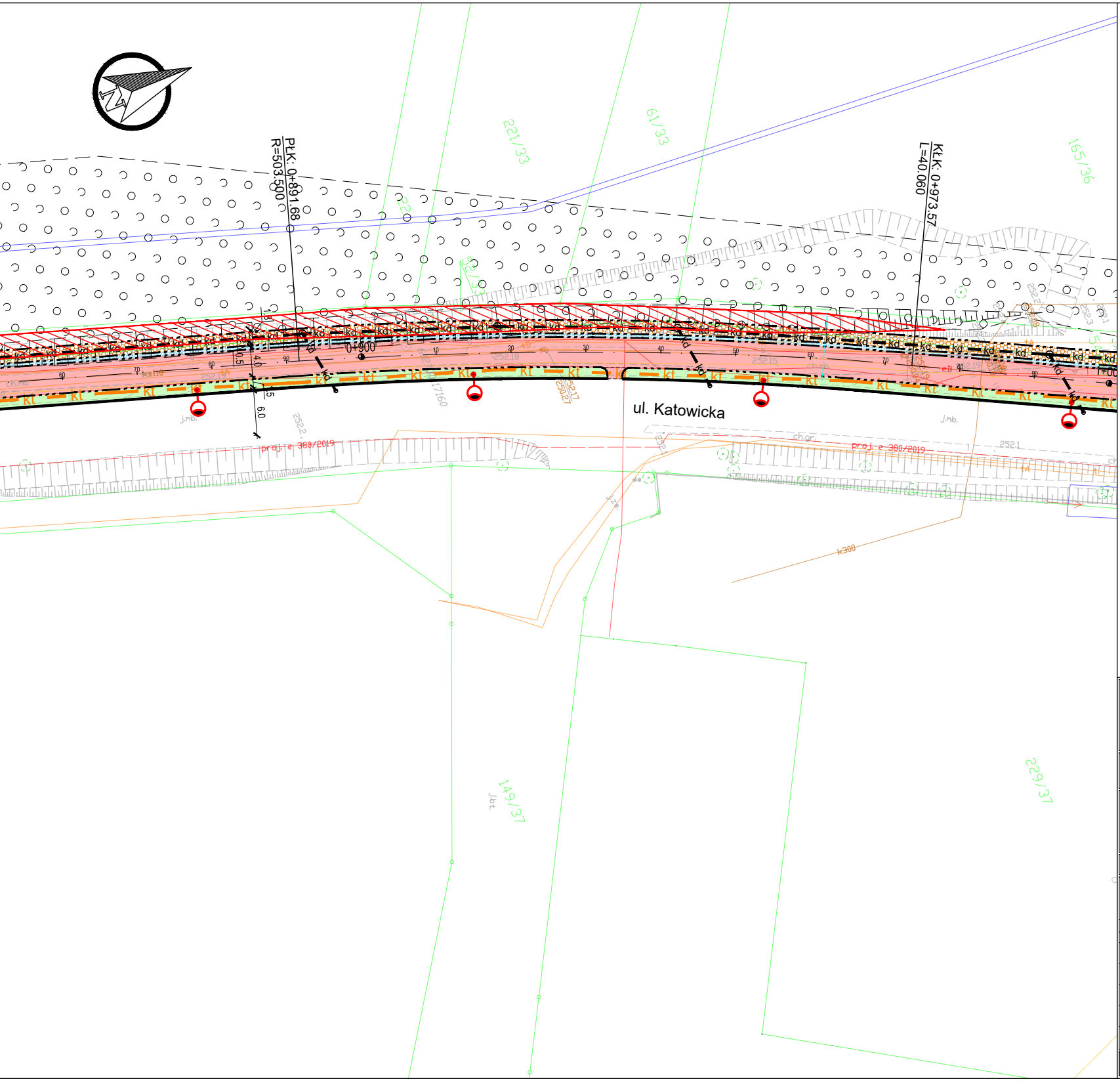
PŁK: 0+891.68
R=503.500
KŁK: 0+973.57
L=40.060
0+900
ul. Katowicka
221/33
61/33
165/36
149/37
229/37
proj. e 380/2019
k300
kd
kt
J.mb.
4.0
6.0

LEGENDA

▬	krawężnik drogowy betonowy 15x30x100
▬ ▬	krawężnik betonowy najazdowy 15x22x100
▬ · · ▬	obrzeże betonowe 8x30x100
▬	krawężnik peronowy z polimerobetonu
──	krawędź pobocza
- - -	krawędź pomocnicza
─○─○─	projektowane ekrany akustyczne
─○─○─	projektowane barierki ochronne
─□─□─	ogrodzenie tymczasowe
─x─x─	likwidacja ogrodzenia
▨	obszar zieleni do wycięcia
▬ kt ▬	projektowany kanał technologiczny
□	projektowana studnia
●	projektowany słup oświetleniowy
▬ kd ▬	projektowana kanalizacja deszczowa
○	projektowana studnia
∘	projektowana wpust uliczny
⅃	projektowany wylot
─ X ─	likwidacja rowów / urządzeń wodnych
🟥	droga rowerowa o nawierzchni bitumicznej
🟧	chodnik o nawierzchni z kostki betonowej z mikrofazą
⬜	projektowana jezdnia o nawierzchni bitumicznej
🟦	pas techniczny z nasadzeniami niskiej zieleni
▩	zjazd o nawierzchni z kostki betonowej
🟩	zieleniec

Biuro projektowe:

DROCAD sp. z o.o.

ul. Katowicka 202 43-100 Tychy
Tel./Fax (0-32) 722-05-00
www.drocad.pl
e-mail: biuro@drocad.pl

Inwestor:
GMINA MIASTA TYCHY - MIEJSKI ZARZĄD ULIC I MOSTÓW
al. Niepodległości 49, 43-100 Tychy

Nazwa obiektu budowlanego:
Opracowanie Programu Funkcjonalno-Użytkowego (PFU) dla zadania inwestycyjnego: "Budowa Metropolitalnej drogi rowerowej (Velostrada nr 3) w obszarze GZM (Katowice-Tychy) na terenie Gminy Tychy"

Adres obiektu budowlanego:	*Miejscowość:*	*Powiat:*	*Województwo:*
	Tychy	tyski	Śląskie

Część: PWst

Nazwa rysunku: PLAN SYTUACYJNY

ZESPÓŁ PROJEKTOWY

Funkcja:	*Imię, Nazwisko:*	*Uprawnienia:*	*Specjalność:*	*Podpis:*
Projektant:	inż. Jarosław SATERNUS	SLK/3039/PWOD/10	drogowa	
Projektant:	mgr inż. Mariusz STĘPNIAK	SLK/0999/PWOD/05	drogowa	
Asystent projektanta:	mgr inż. Paweł ZADYBERNY	-	drogowa	
Asystent projektanta:	inż. Wiktoria BORZĘCKA	-	drogowa	Borzęcka
Projektant sprawdzający:	inż. Tomasz SKRABAKA	SLK/7186/PWBD/17	drogowa	

Projekt:	*Skala:*	*Data:*	*Branża*	*Nr rys.:*	*Arkusz:*
865_23	1:500	10.2023	drogi	02	1 z 4