

**UCHWAŁA NR LIII/1004/23  
RADY MIASTA TYCHY**

**z dnia 28 września 2023 r.**

**w sprawie wyrażenia zgody na odstąpienie od obowiązku przetargowego trybu zawarcia umów  
dzierżawy oraz zawarcie umów dzierżawy nieruchomości stanowiących własność Gminy**

Na podstawie art. 18 ust. 2 pkt 9 lit. a ustawy z 8 marca 1990 r. o samorządzie gminnym (Dz. U. z 2023 r., poz. 40 z późn. zm.) oraz art. 37 ust. 4 ustawy z 21 sierpnia 1997 r. o gospodarce nieruchomościami (Dz. U. z 2023 r., poz. 344 z późn. zm.), na wniosek Prezydenta Miasta Tychy, po zaopiniowaniu przez Komisję Gospodarki Przestrzennej i Infrastruktury oraz Komisję Finansów Publicznych,

**Rada Miasta Tychy uchwała:**

**§ 1**

1. Wyrazić zgodę na odstąpienie od obowiązku przetargowego trybu zawarcia umów dzierżawy nieruchomości stanowiących własność Gminy, wymienionych w załączniku do uchwały.
2. Wyrazić zgodę na zawarcie tych umów dzierżawy.

**§ 2**

Wykonanie uchwały powierza się Prezydentowi Miasta Tychy.

**§ 3**

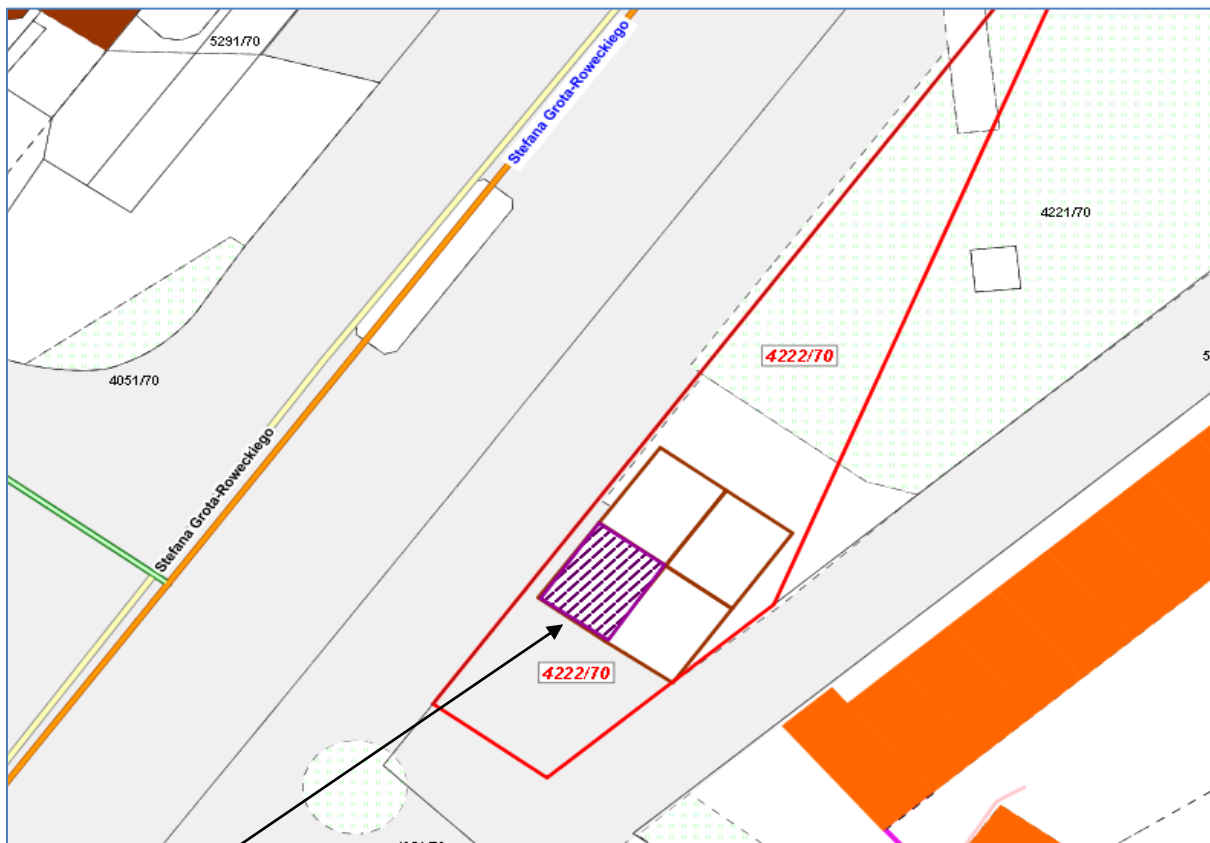
Uchwała wchodzi w życie z dniem podjęcia.


Przewodnicząca Rady  
Miasta Tychy

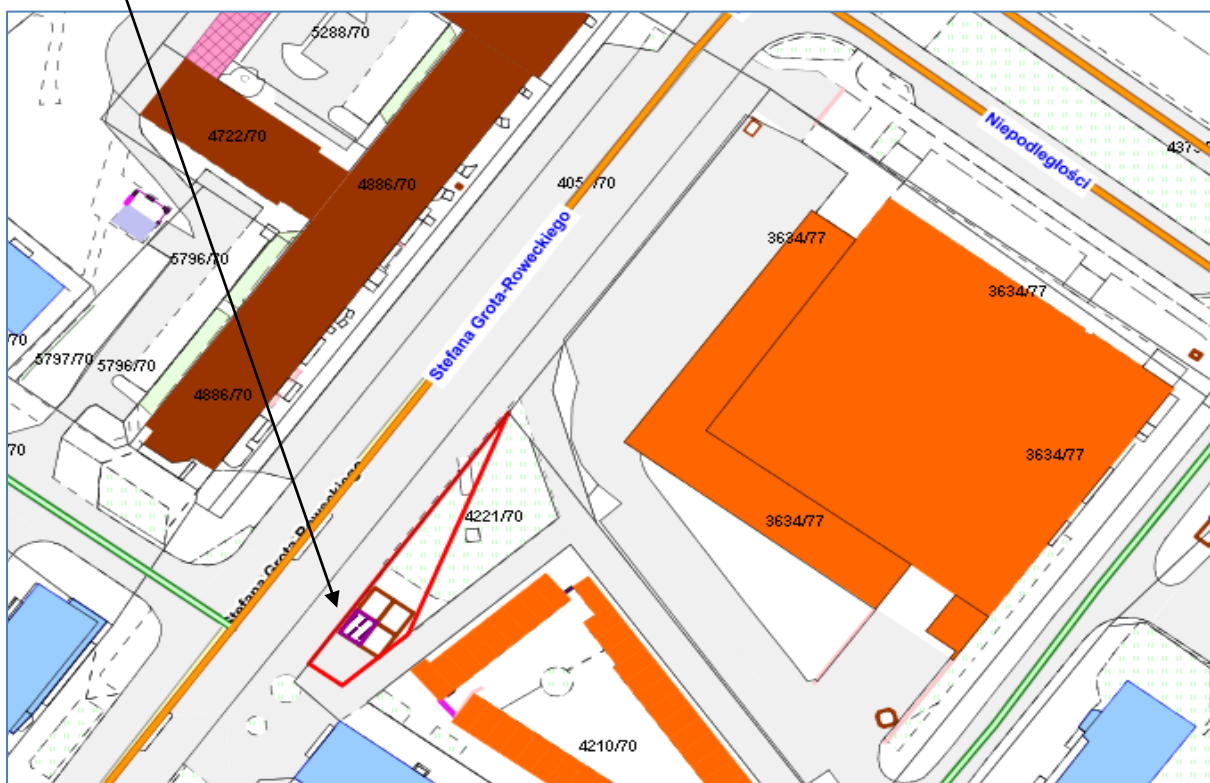
**Barbara Konieczna**

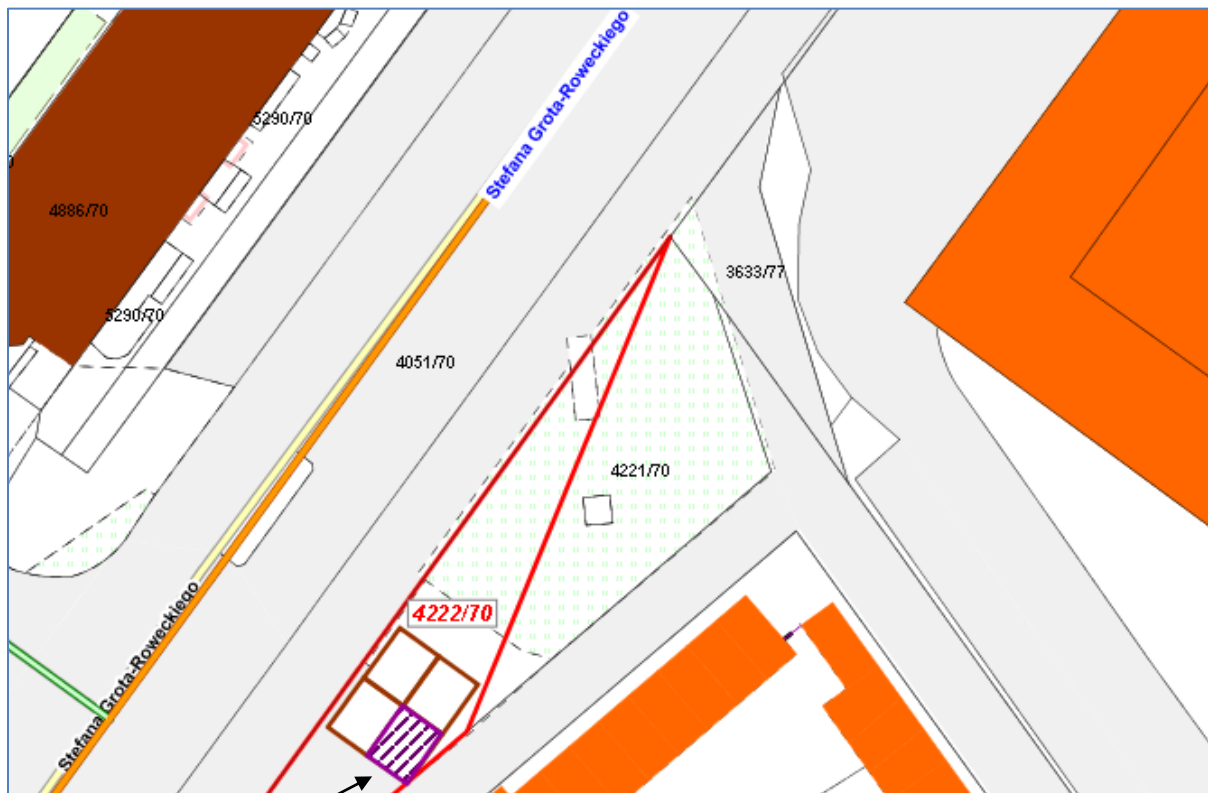
NIERUCHOMOŚCI  
przeznaczone do oddania w dzierżawę


Lp.	Cel dzierżawy	Oznaczenie nieruchomości	Powierzchnia przeznaczona do oddania w dzierżawę	Położenie nieruchomości	Uwagi
1.	handel, usługi	działka nr 4222/70 o pow. 302 m <sup>2</sup>	27,40 m <sup>2</sup>	ul. Grota Roweckiego	załącznik mapowy nr 1
2.	handel, usługi	działka nr 4222/70 o pow. 302 m <sup>2</sup>	24,50 m <sup>2</sup>	ul. Grota Roweckiego	załącznik mapowy nr 2
3.	handel, usługi, dojście	działka nr 4436/48 o pow. 622 m <sup>2</sup>	20 m <sup>2</sup>	ul. Stoczniowców 70	załącznik mapowy nr 3
4.	ogródek letni	działka nr 4379/89 o pow. 1200 m <sup>2</sup>	43 m <sup>2</sup>	ul. Uczniowska	załącznik mapowy nr 4
5.	działalność spółki prawa handlowego, w której miasto jest największym udziałowcem	działka nr 5285/70 o pow. 125 m <sup>2</sup> działka nr 5290/70, o pow. 314 m <sup>2</sup> , działka nr 5287/70 o pow. 58 m <sup>2</sup>	497 m <sup>2</sup>	ul. Grota-Roweckiego	załącznik mapowy nr 5
6.	ogródek przydomowy	działka nr 2692/64 o pow. 258 m <sup>2</sup> , działka nr 2694/133 o pow. 275 m <sup>2</sup>	40 m <sup>2</sup>	ul. Dzwonkowa	załącznik mapowy nr 6

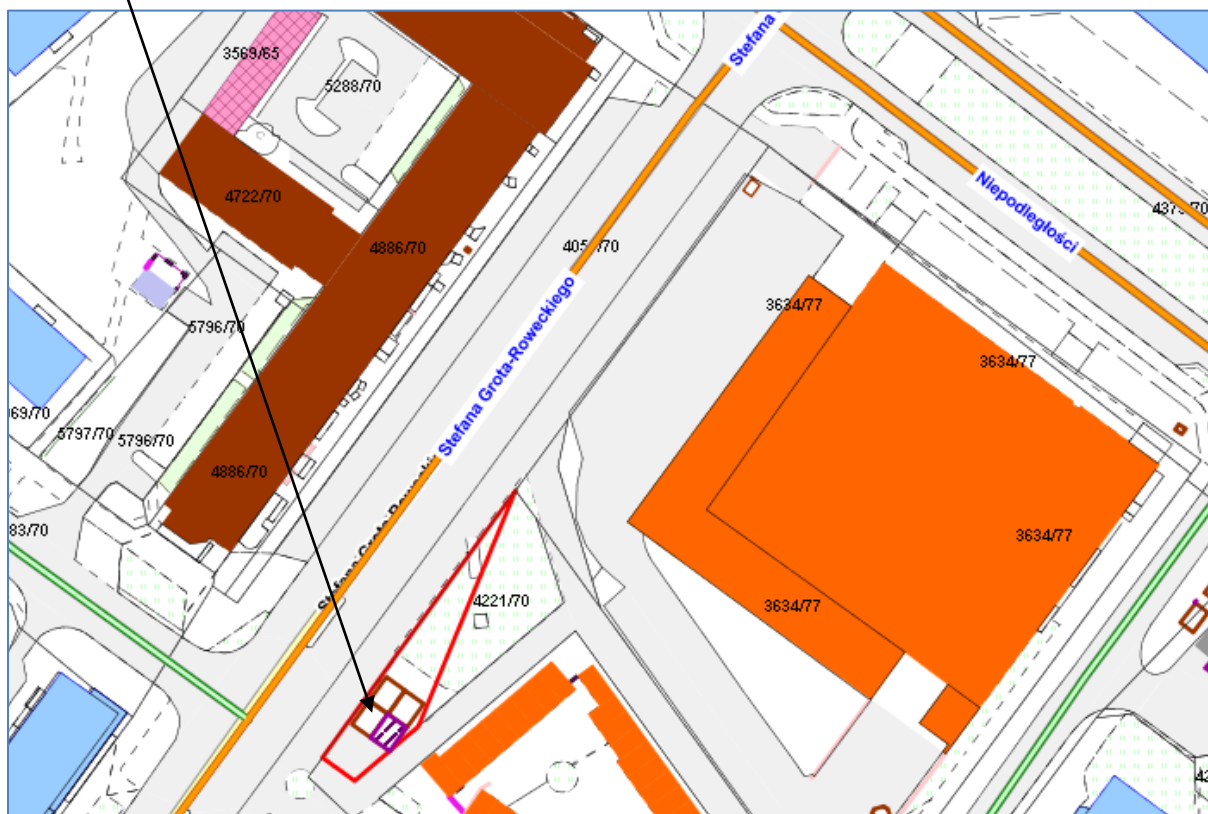


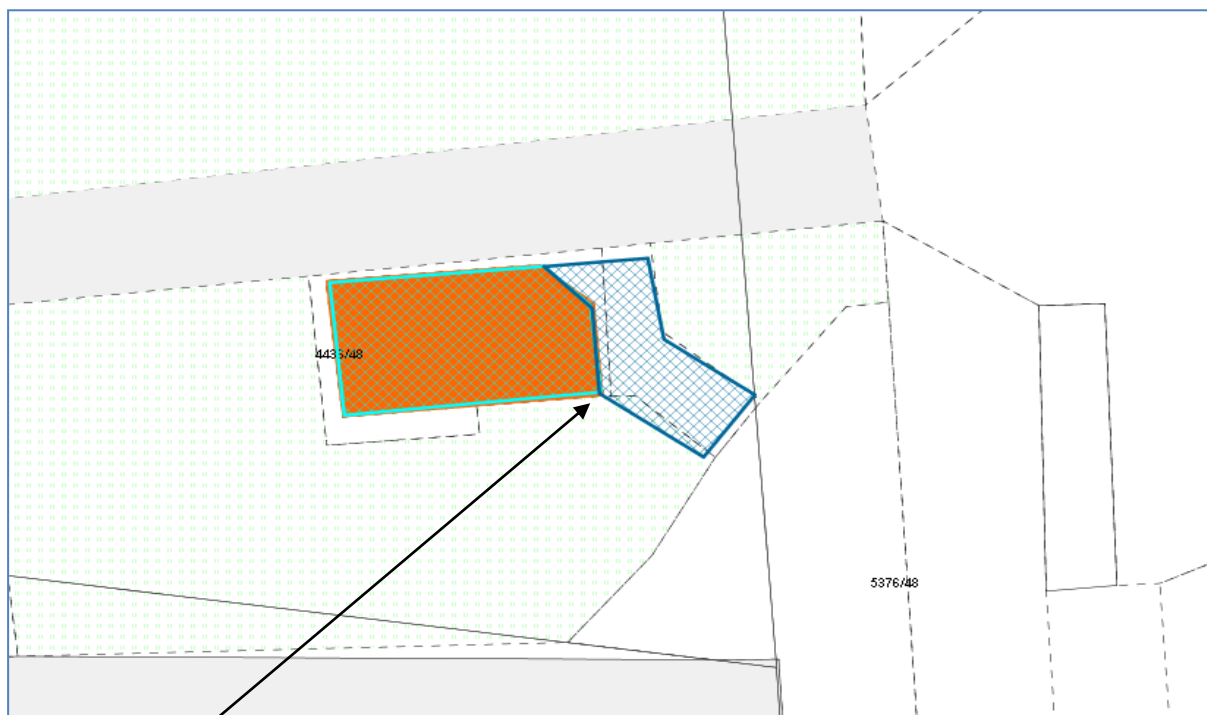
LEGENDA	
	Teren do dzierżawy na cele handlowe i usługowe pod istniejący kiosk - pow. 27,40 m <sup>2</sup>





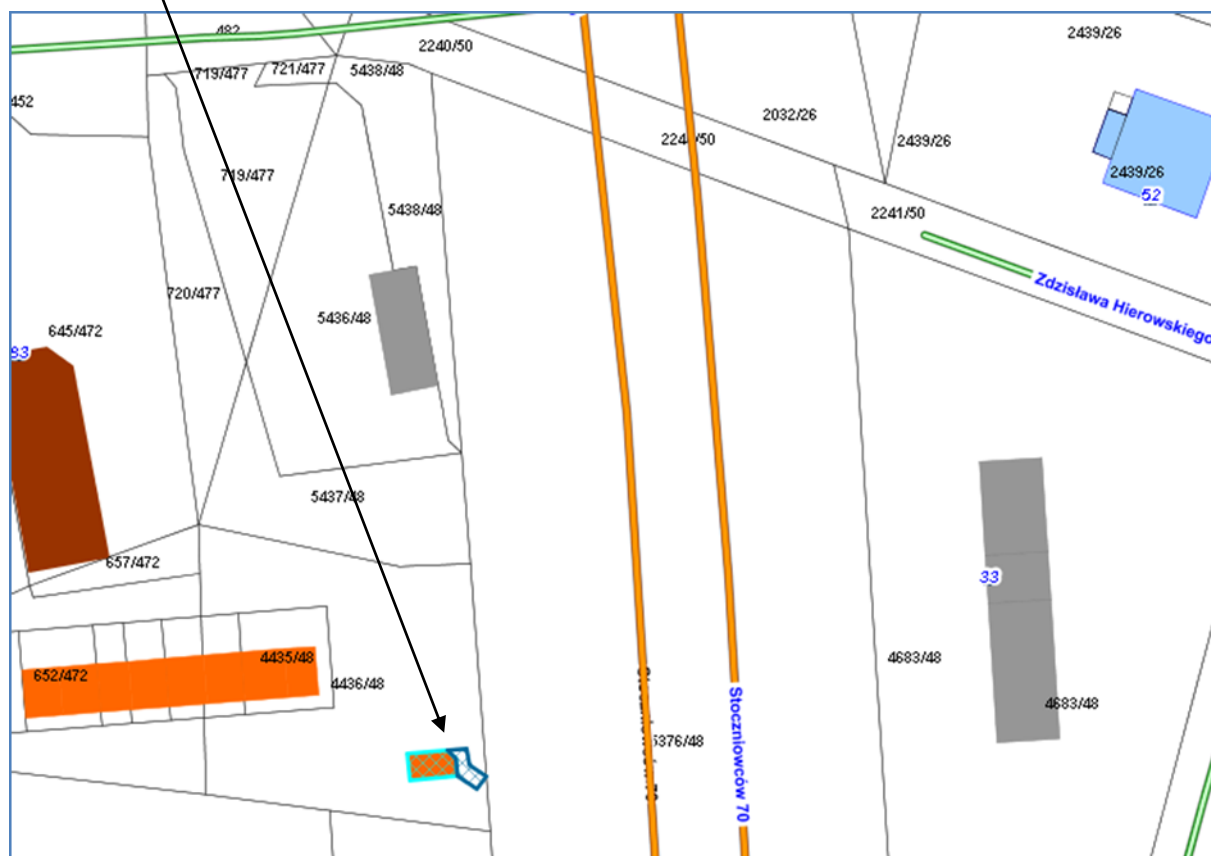


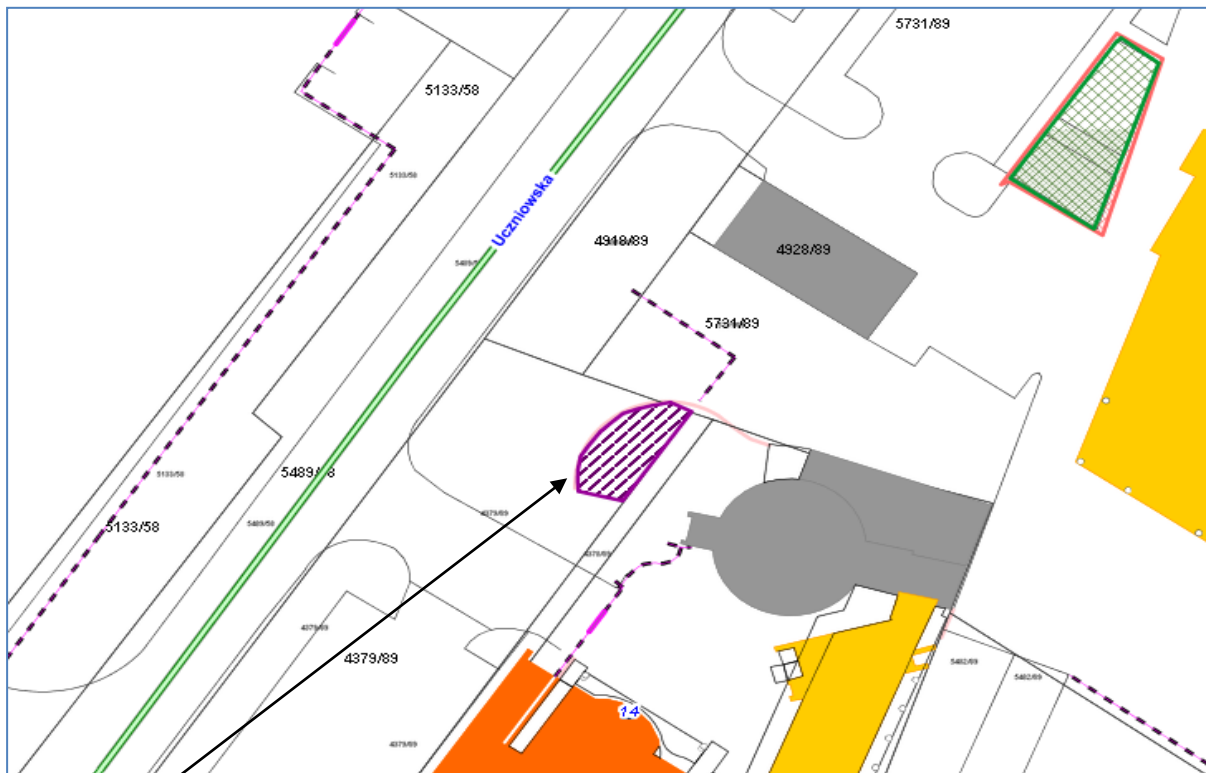
LEGENDA	
	Teren do dzierżawy na cele handlowe i usługowe pod istniejący kiosk - pow. 24,50 m <sup>2</sup>






LEGENDA	
	Teren do dzierżawy - na cel handlowy i usługowy o pow. 13,50 m <sup>2</sup>
	Teren do dzierżawy - na cele dojścia o pow. 6,50 m <sup>2</sup>

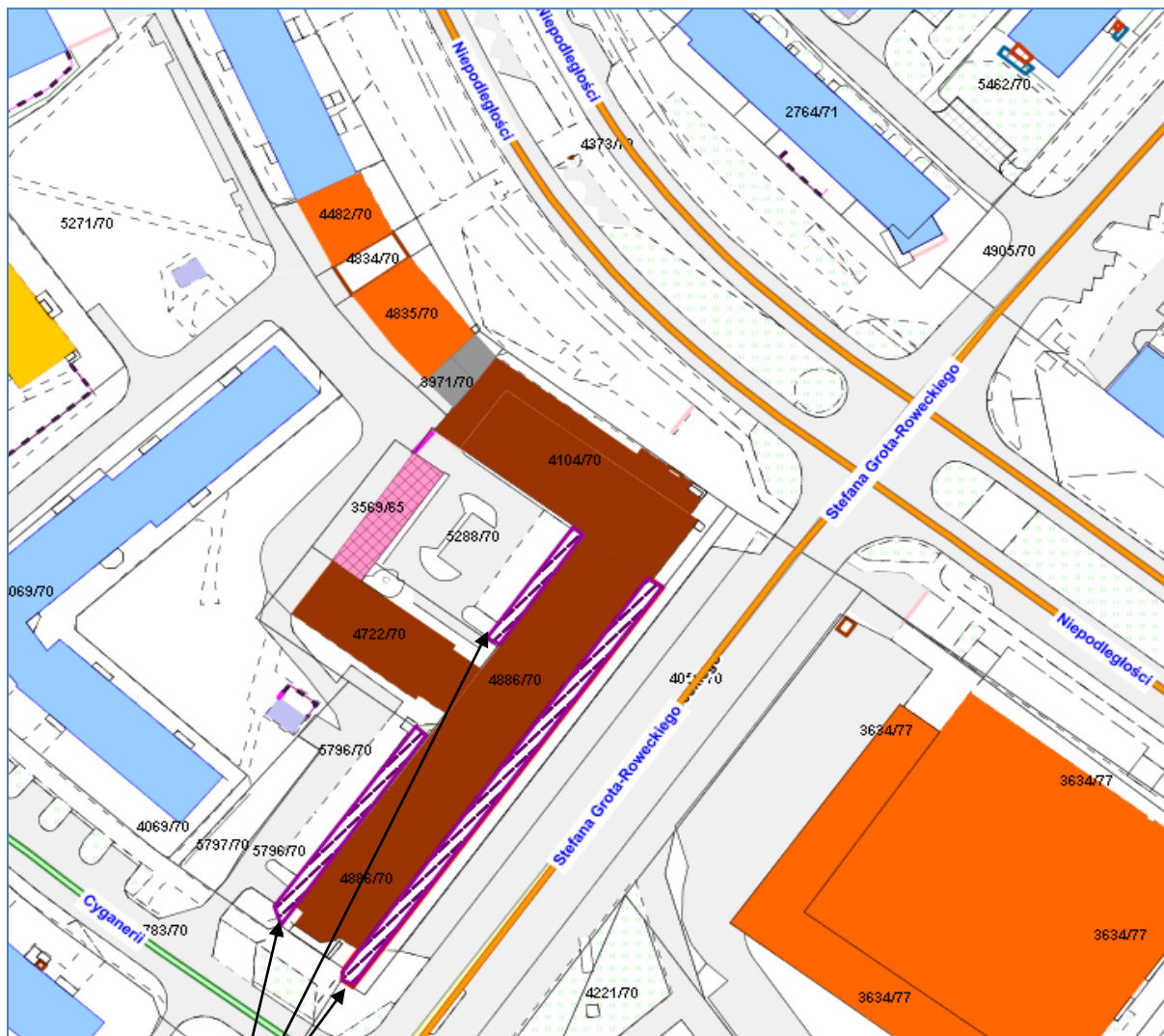





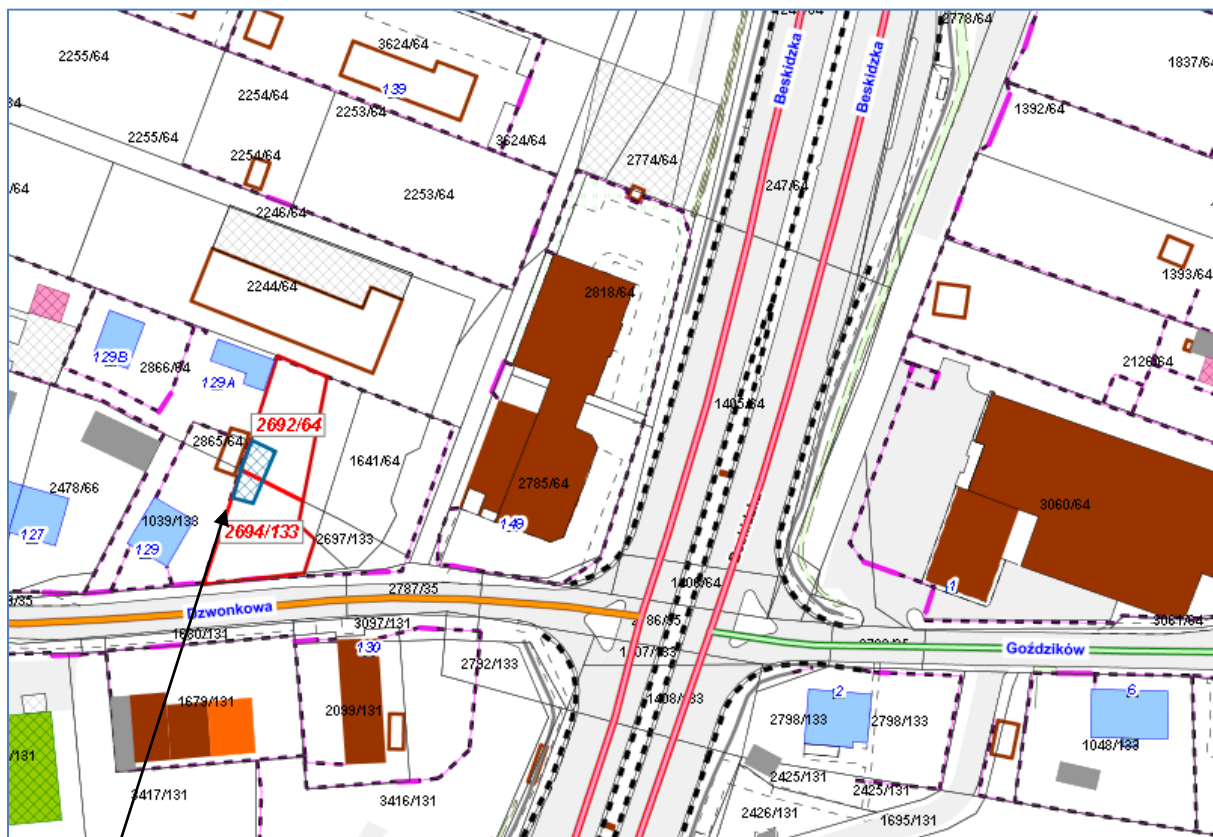
LEGENDA	
	Teren do dzierżawy na cel ogródka letniego o pow. 43 m <sup>2</sup>








LEGENDA	
	Teren do dzierżawy - na cele działalności komunalnej osoby prawnej, miejskiej, międzygminnej jednostki organizacyjnej lub spółki prawa handlowego, w której miasto jest największym udziałowcem 497 m <sup>2</sup>



LEGENDA	
	Teren do dzierżawy - na cele ogródka przydomowego o pow. 40 m <sup>2</sup>