

UCHWAŁA NR XLVIII/899/23 RADY MIASTA TYCHY

z dnia 30 marca 2023 r.

w sprawie miejscowego planu zagospodarowania przestrzennego dla terenu położonego przy ulicy Kolejowej w Tychach

Na podstawie art. 18 ust. 2 pkt 5, art. 40 ust. 1 i art. 42 ustawy z dnia 8 marca 1990 r. o samorządzie gminnym (t. j. Dz. U. z 2022 r., poz. 599 z późn. zm.) oraz art. 20 ust. 1 ustawy z dnia 27 marca 2003 r. o planowaniu i zagospodarowaniu przestrzennym (t. j. Dz. U. z 2022 r., poz. 503 z późn. zm.) na wniosek Prezydenta Miasta Tychy, po zaopiniowaniu przez Komisję Gospodarki Przestrzennej i Infrastruktury

RADA MIASTA TYCHY stwierdza,

że projekt miejscowego planu zagospodarowania przestrzennego dla terenu położonego przy ulicy Kolejowej w Tychach nie narusza ustaleń obowiązującego „Studium uwarunkowań i kierunków zagospodarowania przestrzennego miasta Tychy”, przyjętego Uchwałą Nr 0150/III/40/2002 Rady Miasta Tychy z dnia 18 grudnia 2002 r. z późn. zm.,

i uchwała

miejscowy plan zagospodarowania przestrzennego dla terenu położonego przy ulicy Kolejowej w Tychach, zwany dalej planem.

Rozdział 1. Przepisy ogólne

1. Treść niniejszej uchwały zawarta jest w następujących rozdziałach:

- 1) Rozdział 1: Przepisy ogólne;
- 2) Rozdział 2: Przeznaczenie terenów, zasady kształtowania zabudowy, wskaźniki zagospodarowania terenów, zasady ochrony i kształtowania ładu przestrzennego oraz kształtowania krajobrazu;
- 3) Rozdział 3: Zasady modernizacji, rozbudowy i budowy systemów komunikacji, ustalenia dotyczące kształtowania zagospodarowania terenu w zakresie miejsc do parkowania;
- 4) Rozdział 4: Zasady modernizacji, rozbudowy i budowy systemów infrastruktury technicznej;
- 5) Rozdział 5: Zasady ochrony środowiska, przyrody i krajobrazu;
- 6) Rozdział 6: Granice i sposoby zagospodarowania terenów lub obiektów podlegających ochronie, ustalonych na podstawie odrębnych przepisów;
- 7) Rozdział 7: Szczegółowe zasady i warunki scalania i podziału nieruchomości objętych planem;
- 8) Rozdział 8: Stawki procentowe, na podstawie których ustala się opłatę z tytułu wzrostu wartości nieruchomości w związku z uchwaleniem planu;
- 9) Rozdział 9: Przepisy końcowe.

2. Ze względu na istniejące uwarunkowania w planie nie mają zastosowania przepisy art. 15 ust. 2 pkt. 4, 5, 9, 11 ustawy z dnia 27 marca 2003 r. o planowaniu i zagospodarowaniu przestrzennym.

§ 2

1. Załącznikiem graficznym do niniejszej uchwały, stanowiącym jej integralną część, jest załącznik nr 1 – rysunek planu sporządzony na kopii mapy zasadniczej w skali 1 : 1000, zawierający wyrys ze „Studium uwarunkowań i kierunków zagospodarowania przestrzennego miasta Tychy” w skali 1 : 10 000 z oznaczeniem granic obszaru planu.

2. Załącznikami tekstowymi do niniejszej uchwały są:

- 1) załącznik nr 2 – Rozstrzygnięcie Rady Miasta Tychy o sposobie rozpatrzenia uwag do projektu planu miejscowego;
- 2) załącznik nr 3 – Rozstrzygnięcie Rady Miasta Tychy o sposobie realizacji zapisanych w planie miejscowym inwestycji z zakresu infrastruktury technicznej, które należą do zadań własnych gminy, oraz zasadach ich finansowania.

3. Dane przestrzenne stanowią załącznik nr 4 do niniejszej uchwały.

§ 3

Plan obejmuje obszar o powierzchni ok. 0,14 ha, w granicach określonych na rysunku planu, i stanowi realizację Uchwały Nr XXXVIII/726/22 Rady Miasta Tychy z dnia 28 kwietnia 2022 r. w sprawie przystąpienia do sporządzenia miejscowego planu zagospodarowania przestrzennego dla terenu położonego przy ulicy Kolejowej w Tychach.

§ 4

Na rysunku planu występują następujące oznaczenia graficzne, stanowiące ustalenia planu:

- 1) granica obszaru planu;
- 2) linie rozgraniczające tereny o różnym przeznaczeniu lub różnych zasadach zagospodarowania;
- 3) nieprzekraczalna linia zabudowy;
- 4) symbol literowy terenu o określonym przeznaczeniu i zasadach zagospodarowania - zgodnie z § 6 oraz oznaczeniem na rysunku planu.

§ 5

Pojęcia użyte w planie oznaczają:

- 1) **obszar planu** – wszystkie tereny objęte granicami planu, zgodnie z rysunkami planu;
- 2) **teren** – obszar planu oznaczony symbolem przeznaczenia, o ile z ustaleń planu nie wynika inaczej;
- 3) **nieprzekraczalna linia zabudowy** – linia wyznaczona na rysunku planu określająca maksymalny zasięg zabudowy, z dopuszczeniem realizacji poza nieprzekraczalną linią zabudowy: obiektów liniowych, urządzeń budowlanych, obiektów małej architektury, balkonów, wykuszy, gzymsów, okapów, schodów zewnętrznych, pochylni, zadaszeń nad wejściami do budynków, elementów odwodnienia, zdobień elewacji wysuniętych na odległość nie przekraczającą 2 m, o ile z ustaleń planu nie wynika inaczej;
- 4) **dach płaski** – dach o kącie nachylenia połaci dachowych do maks. 12°;
- 5) **wysokość zabudowy** – wysokość obiektów budowlanych, w tym wysokość:

a) budynków wraz z instalacjami i urządzeniami technicznymi ponad budynkami - mierzona od poziomu terenu przy najniższym położonym wejściu do budynku lub jego części, znajdującym się na pierwszej kondygnacji nadziemnej budynku, do najwyższej położonego elementu instalacji lub urządzenia technicznego,

b) budowli stanowiących całość techniczno-użytkową wraz z instalacjami i urządzeniami, obiektów małej architektury, tymczasowych obiektów budowlanych – mierzona od najniższego poziomu terenu na zewnętrznym obrysie każdego obiektu do najwyższej położonego elementu budowli, obiektu tymczasowego lub małej architektury;

6) **powierzchnia zabudowy** – powierzchnia terenu w granicach działki budowlanej zajęta przez budynki (powierzchnia zabudowy budynków) oraz inne obiekty budowlane, których charakterystycznym parametrem jest powierzchnia zabudowy, a zwłaszcza: altany, wiaty;

7) **powierzchnia zabudowy budynków** – powierzchnia zabudowy budynków, o której mowa w Rozporządzeniu Ministra Rozwoju z dnia 11 września 2020 r. w sprawie szczegółowego zakresu i formy projektu budowlanego (t.j. Dz. U. z 2022 r. poz. 1679);

8) **zabudowa** – obiekt budowlany lub obiekty budowlane, w tym budynki lub zespół budynków, o przeznaczeniach ustalonych w planie wraz z obiektami budowlanymi zapewniającymi możliwość użytkowania budynków zgodnie z ich przeznaczeniem, w tym: drogi wewnętrzne, dojazdy, budynki gospodarcze, parkingi, zieleń urządzone, uzbrojenie terenu o ile z ustaleń planu nie wynika inaczej;

9) **infrastruktura telekomunikacyjna o nieznacznym oddziaływaniu** – infrastruktura telekomunikacyjna o nieznacznym oddziaływaniu, o której mowa w ustawie z dnia 7 maja 2010 r. o wspieraniu rozwoju usług i sieci telekomunikacyjnych (t.j. Dz. U. z 2022 r. poz. 884).

§ 6

W planie wyznacza się teren o określonym przeznaczeniu i zasadach zagospodarowania, oznaczony symbolem **1MNW** - teren zabudowy mieszkaniowej jednorodzinnej wolnostojącej.

Rozdział 2.

PRZEZNACZENIE TERENÓW, ZASADY KSZTAŁTOWANIA ZABUDOWY, WSKAŹNIKI ZAGOSPODAROWANIA TERENÓW, ZASADY OCHRONY I KSZTAŁTOWANIA ŁADU PRZESTRZENNEGO ORAZ KSZTAŁTOWANIA KRAJOBRAZU

§ 7

Dla **terenu zabudowy mieszkaniowej jednorodzinnej wolnostojącej**, oznaczonego symbolem **1MNW**, ustala się:

- 1) przeznaczenie – zabudowa mieszkaniowa jednorodzinna wolnostojąca;
- 2) nieprzekraczalna linia zabudowy – zgodnie z oznaczeniem na rysunku planu;
- 3) wielkość powierzchni zabudowy w stosunku do powierzchni działki budowlanej – maks. 30%;
- 4) wskaźnik intensywności zabudowy – min. 0,01, maks. 0,9;
- 5) udział powierzchni biologicznie czynnej w odniesieniu do powierzchni działki budowlanej – min. 35%;
- 6) geometria dachów:
 - a) budynków mieszkalnych:
 - dachy dwuspadowe o jednakowym kącie nachylenia głównych połaci dachowych, przy zachowaniu kąta nachylenia połaci dachowych od 25° do 42°,
 - dla budynków lub ich części o wysokości do 5 m - dopuszczenie dachów płaskich,
 - b) budynków innych niż wymienione w lit. a, wiat, obiektów małej architektury oraz tymczasowych obiektów budowlanych – dowolna;
- 7) wysokość zabudowy – maks. 14 m, w tym wysokość:
 - a) budynków mieszkalnych – maks. 9 m,
 - b) budynków innych niż wymienione w lit. a, wiat, obiektów małej architektury oraz tymczasowych obiektów budowlanych – maks. 4 m;
- 8) dla dachów innych niż płaskie dopuszczenie realizacji pokryć połaci dachowych wyłącznie w kolorach: brązowym, grafitowym, czarnym lub kolorach naturalnej dachówki ceramicznej, dla materiałów innych niż naturalne;
- 9) dopuszczenie realizacji dachów i elewacji budynków:
 - a) z zastosowaniem elementów zapewniających możliwość wykorzystania odnawialnych źródeł energii,
 - b) umożliwiających wegetację roślin;
- 10) w przypadku stosowania tynków, nakaz stosowania na co najmniej 80% powierzchni każdej elewacji, barw oznaczonych w palecie kolorów RAL numerami:
 - a) 1013-1015, 9001, 9002, 9003, 9010, 9016 - odcieni bieli,
 - b) 1000-1002, 1019, 7001, 7004, 7023, 7030, 7032, 7033, 7035-7038, 7044, 7045, 7047, 9018 - odcieni szarości, beży i zieleni;
- 11) zakaz:
 - a) urządzania miejsc magazynowania lub gromadzenia towarów, materiałów lub surowców poza budynkami,

- b) lokalizacji tymczasowych obiektów budowlanych, budynków gospodarczych i garaży w pasie o szerokości 10 m od linii zabudowy oznaczonej na rysunku planu,
 - c) lokalizacji zespołów garażowych powyżej 2 stanowisk;
- 12) dla dróg wewnętrznych lub obiektów budowlanych infrastruktury technicznej, o których mowa w § 9, nie stosuje się odpowiednio ustaleń, o których mowa w pkt 1 – 6 i 8, z zastrzeżeniem § 9 pkt 3.

Rozdział 3.

ZASADY MODERNIZACJI, ROZBUDOWY I BUDOWY SYSTEMÓW KOMUNIKACJI, USTALENIA DOTYCZĄCE KSZTAŁTOWANIA ZAGOSPODAROWANIA TERENU W ZAKRESIE MIEJSC DO PARKOWANIA

§ 8

1. Ustala się obsługę komunikacyjną obszaru planu z istniejących i projektowanych dróg, w tym z ulicy Kolejowej zlokalizowanej poza obszarem planu.
2. Ustala się nakaz zapewnienia miejsc parkingowych, z zachowaniem minimalnego wskaźnika 2 miejsca na lokal mieszkalny.
3. Dopuszczenie bilansowania liczby miejsc parkingowych wyłącznie w granicach terenu inwestycji lub działki budowlanej.
4. Ze względu na istniejące uwarunkowania w planie nie ustala się nakazu zapewnienia miejsc przeznaczonych na parkowanie pojazdów zaopatrzonych w kartę parkingową oraz miejsc dla rowerów.
5. Ustala się następujące sposoby realizacji miejsc, o których mowa w ust. 2, w formie:
 - 1) parkingów terenowych;
 - 2) garaży do 2 stanowisk.

Rozdział 4.

ZASADY MODERNIZACJI, ROZBUDOWY I BUDOWY SYSTEMÓW INFRASTRUKTURY TECHNICZNEJ

§ 9

Ustala się następujące zasady modernizacji, rozbudowy i budowy systemów infrastruktury technicznej:

- 1) dopuszczenie lokalizacji sieci lub obiektów budowlanych uzbrojenia terenu, w tym obiektów liniowych;
- 2) dopuszczenie przebudowy, rozbudowy istniejących sieci lub obiektów budowlanych uzbrojenia terenu oraz zmiany ich lokalizacji lub przebiegu;
- 3) maksymalna wysokość obiektów liniowych 35 m;
- 4) w zakresie **bezzprzewodowej łączności** - lokalizacja wyłącznie infrastruktury telekomunikacyjnej o nieznacznym oddziaływaniu;
- 5) w zakresie **zaopatrzenia w wodę**, w tym w zakresie **ochrony przeciwpożarowej i przeciwdziałania nadzwyczajnym zagrożeniom** – dostawy wody z sieci wodociągowej, w tym z wodociągu Ø 110 mm zlokalizowanego na terenach sąsiadujących z obszarem planu, oznaczonego na mapie zasadniczej;
- 6) w zakresie **odprowadzenia ścieków komunalnych** – dopuszczenie odprowadzenia do istniejącej oczyszczalni ścieków zlokalizowanej w Tychach-Urbanowicach poprzez sieć kanalizacji sanitarnej, a w szczególności do istniejącego kanału sanitarnego Ø 160 mm, oznaczonego na mapie zasadniczej;
- 7) w zakresie **odprowadzenia wód opadowych lub roztopowych**:
 - a) zagospodarowanie wód opadowych i roztopowych w granicach działki budowlanej,
 - b) odprowadzanie do sieci kanalizacji deszczowej, z zastrzeżeniem odpowiedniego zabezpieczenia przed odprowadzeniem wód o natężeniu większym niż przepustowość nominalna sieci i urządzeń, w szczególności poprzez stosowanie odpowiednich urządzeń chłonnych lub retencyjnych regulujących natężenie odprowadzanych wód do sieci;
- 8) w zakresie **zaopatrzenia w ciepło** – dostawy z:

- a) indywidualnych źródeł ciepła,
 - b) odnawialnych źródeł energii, w tym układów hybrydowych,
 - c) sieci gazowej,
 - d) sieci elektroenergetycznej;
- 9) w zakresie **zaopatrzenia w energię elektryczną** – dostawy z:
- a) sieci elektroenergetycznej, a w szczególności z istniejącej sieci elektroenergetycznej niskiego napięcia, oznaczonej na mapie zasadniczej;
 - b) odnawialnych źródeł energii, w tym z układów hybrydowych;
- 10) w zakresie **zaopatrzenia w gaz** – dostawy z sieci gazowej, w tym z gazociągu Ø 90 mm, oznaczonego na mapie zasadniczej,
- 11) w zakresie **telekomunikacji** – dostęp do sieci telekomunikacyjnej, w tym sieci bezprzewodowej, poprzez rozbudowę istniejących linii lub budowę nowych linii i urządzeń;
- 12) w zakresie **gospodarki odpadami** - nakaz postępowania:
- a) z odpadami komunalnymi zgodnie z ustawą z dnia 13 września 1996 r. o utrzymaniu czystości i porządku w gminach (t.j. Dz. U. z 2022 r. poz. 1297 z późn. zm.) oraz uchwałami Rady Miasta Tychy regulującymi przyjęty w mieście system gospodarki odpadami komunalnymi,
 - b) z odpadami zgodnie z ustawą z 14 grudnia 2012 r. o odpadach (t.j. Dz. U. z 2022 r. poz. 699 z późn. zm.).

Rozdział 5. ZASADY OCHRONY ŚRODOWISKA, PRZYRODY I KRAJOBRAZU

§ 10

Ustala się następujące zasady ochrony środowiska, przyrody i krajobrazu:

- 1) nakaz uwzględnienia ustaleń planu w zakresie:
 - a) minimalnej powierzchni biologicznie czynnej, o której mowa w **§ 7**,
 - b) zasad dotyczących infrastruktury technicznej w zakresie: odprowadzania ścieków, odprowadzenia wód opadowych lub roztopowych, zaopatrzenia w ciepło oraz gospodarki odpadami, o których mowa w **§ 9**;
- 2) ustala się dopuszczalne poziomy hałasu w środowisku, o których mowa w Rozporządzeniu Ministra Środowiska z dnia 14 czerwca 2007 r. w sprawie dopuszczalnych poziomów hałasu w środowisku (t.j. Dz. U. z 2014 r., poz. 112) w oparciu o art. 114 ust. 1 ustawy z dnia 27 kwietnia 2001 r. Prawo ochrony środowiska (t.j. Dz. U. z 2021 r., poz. 1973) jak dla „terenów zabudowy mieszkaniowej jednorodzinnej”.

Rozdział 6. GRANICE I SPOSOBY ZAGOSPODAROWANIA TERENÓW LUB OBIEKTÓW PODLEGAJĄCYCH OCHRONIE, USTALONYCH NA PODSTAWIE ODRĘBNYCH PRZEPISÓW

§ 11

Obszar planu w całości położony jest w granicach udokumentowanego złoża węgla kamiennego „Kobiór-Pszczyna”.

Rozdział 7. SZCZEGÓŁOWE ZASADY I WARUNKI SCALANIA I PODZIAŁU NIERUCHOMOŚCI OBJĘTYCH PLANEM

§ 12

- 1. Ustala się następujące parametry działek uzyskiwanych w wyniku scalania i podziału nieruchomości:
 - 1) szerokość frontów działek - min. 18 m,
 - 2) powierzchnia działek - min. 500 m²;

- 3) kąt położenia granic działek w stosunku do pasa drogowego – 90° z tolerancją 15% lub zgodnie z granicami obszaru planu oznaczonymi na rysunku planu;
2. Parametry scalenia i podziału nieruchomości, o których mowa w **ust. 1**, nie obowiązują działek wydzielonych pod obiekty budowlane infrastruktury technicznej, budowli hydrotechnicznych.
3. W planie nie wyznacza się granic obszarów wymagających przeprowadzenia scaleń i podziałów nieruchomości.

Rozdział 8.

STAWKI PROCENTOWE, NA PODSTAWIE KTÓRYCH USTALA SIĘ OPŁATĘ Z TYTUŁU WZROSTU WARTOŚCI NIERUCHOMOŚCI W ZWIĄZKU Z UCHWALENIEM PLANU

§ 13

Ustala się wysokość stawki procentowej służącej naliczaniu jednorazowej opłaty planistycznej z tytułu wzrostu wartości nieruchomości w związku z uchwaleniem planu w wysokości **30%**.

Rozdział 9.

PRZEPISY KOŃCOWE

§ 14

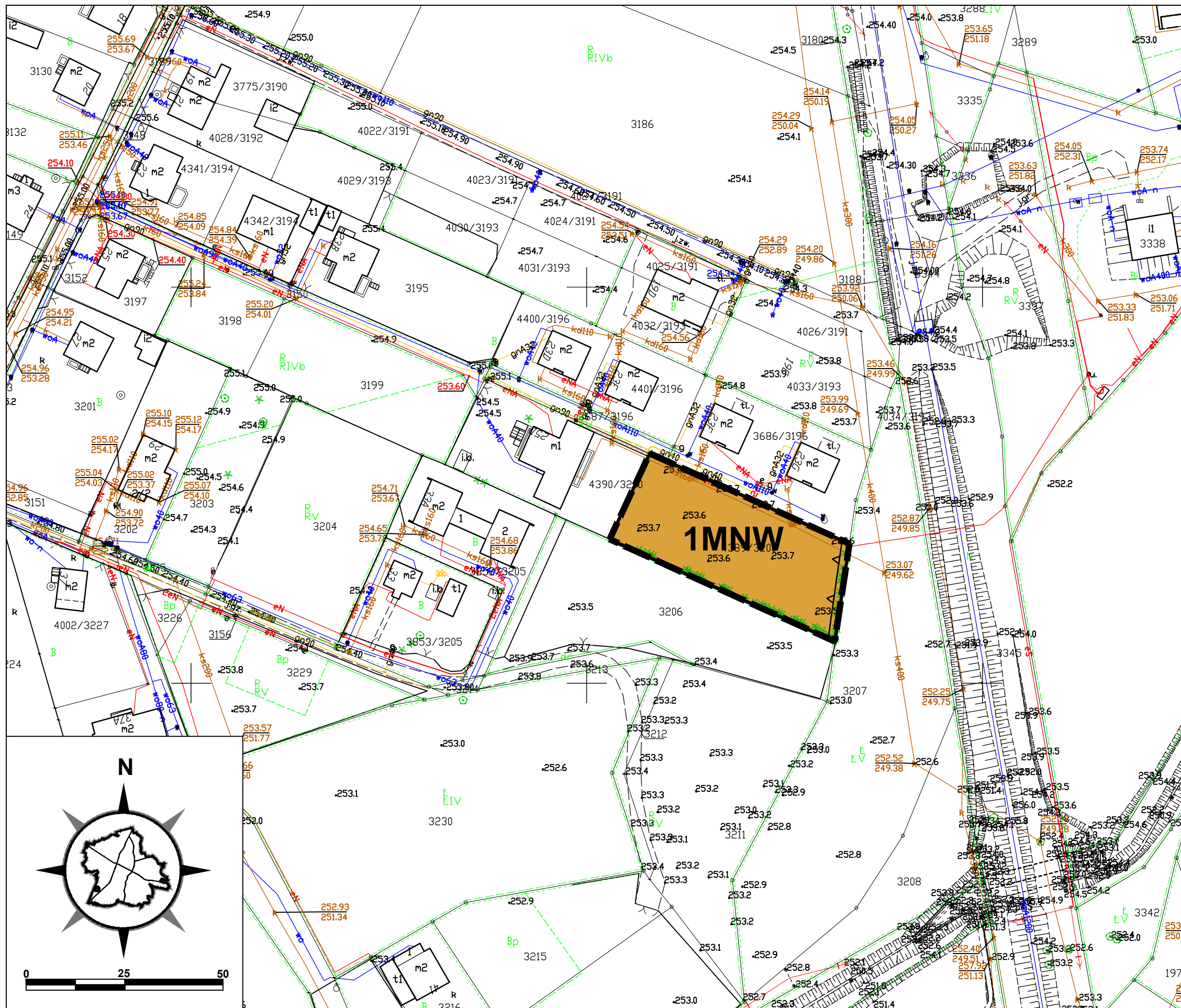
Wykonanie uchwały powierza się Prezydentowi Miasta Tychy.

§ 15

Uchwała wchodzi w życie po upływie 14 dni od dnia jej ogłoszenia w Dzienniku Urzędowym Województwa Śląskiego.

Przewodnicząca Rady
Miasta Tychy

Barbara Konieczna



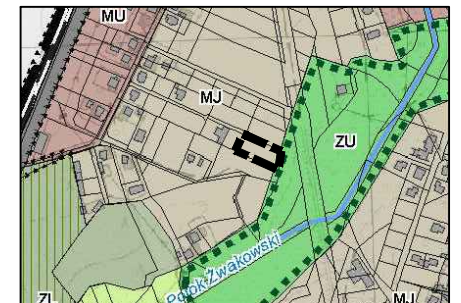
ZAŁĄCZNIK NR 1
DO UCHWAŁY NR XLVIII/899/23
RADY MIASTA TYCHY
Z DNIA 30 marca 2023 R.
MIJSCOWY PLAN ZAGOSPODAROWANIA
PRZESTRZENNEGO DLA TERENU
POŁOŻONEGO PRZY ULICY KOLEJOWEJ
W TYCHACH
RYSUNEK PLANU **SKALA 1 : 1000**
UKŁAD WSPÓLRZĘDNYCH 2000 (strefa VI) – EPSG2177

LEGENDA:

- granica obszaru planu
- linie rozgraniczające tereny o różnym przeznaczeniu lub różnych zasadach zagospodarowania
- nieprzekraczalne linie zabudowy
- teren zabudowy mieszkaniowej jednorodzinnej wolnostojącej

Cały obszar planu znajduje się w granicach u d o k u m e n t o w a n e g o z ł o ż a w ę g l a k a m i e n n e g o "Kobiór-Pszczyna"

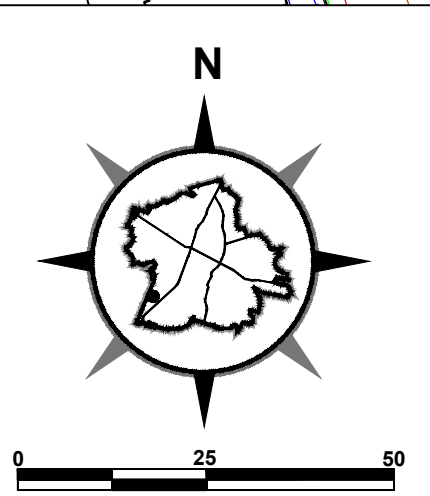
WYRYS ZE "STUDIUM UWARUNKOWAŃ I KIERUNKÓW ZAGOSPODAROWANIA PRZESTRZENNEGO MIASTA TYCHY" ZATWIERDZONEGO UCHWAŁĄ NR 0150/III/40/2002 RADY MIASTA TYCHY Z DNIA 18 GRUDNIA 2002 R. Z PÓŹN. ZM. RYSUNEK STUDIUM



OZNACZENIA

- granice obszaru
- ZASADY KSZTAŁTOWANIA STRUKTURY PRZESTRZENNEJ**
KIERUNKI PRZEZNACZENIA TERENÓW
- MJ - obszary zabudowy mieszkaniowej jednorodzinnej
- ZU - obszary zieleni o funkcji rekreacyjnej i sportowej
- ELEMENTY STRUKTURY PRZESTRZENNEJ**
WYMAGAJĄCE UKSZTAŁTOWANIA
- PARKI I INNE TERENY ZIELENI

SKALA 1 : 10000



Nazwa organu prowadzącego państwowy zasób geodezyjny i kartograficzny	PREZYDENT MIASTA TYCHY
Identyfikator ewidencyjny materiału zasobu	P.2477.2002.1
Nazwa materiału zasobu	mapa zasadnicza
Data wykonania kopii materiału zasobu	2020.06.14
Imię, nazwisko i podpis osoby reprezentującej organ	

Załącznik Nr 2 do uchwały Nr XLVIII/899/23
Rady Miasta Tychy
z dnia 30 marca 2023 r.

**Rozstrzygnięcie Rady Miasta Tychy
o sposobie rozpatrzenia uwag do projektu miejscowego planu zagospodarowania
przestrzennego dla terenu położonego przy ulicy Kolejowej w Tychach**

Na podstawie art. 20 ust. 1 ustawy z dnia 27 marca 2003 r. o planowaniu i zagospodarowaniu przestrzennym (Dz. U. z 2022 r., poz. 503 z późn. zm.) Rada Miasta Tychy stwierdza, że do wyłożonego do publicznego wglądu w dniach od 27 grudnia 2022 r. do 25 stycznia 2023 r. projektu uchwały w sprawie miejscowego planu zagospodarowania przestrzennego dla terenu położonego przy ulicy Kolejowej w Tychach, w wyznaczonym terminie nie wniesiono uwag.

Załącznik Nr 3 do uchwały Nr XLVIII/899/23
Rady Miasta Tychy
z dnia 30 marca 2023 r.

**Rozstrzygnięcie Rady Miasta Tychy
o sposobie realizacji zapisanych w planie miejscowym inwestycji z zakresu infrastruktury
technicznej, które należą do zadań własnych gminy, oraz zasadach ich finansowania**

Działając na podstawie art. 20 ust. 1 ustawy z dnia 27 marca 2003 r. o planowaniu i zagospodarowaniu przestrzennym (Dz. U. z 2022 r., poz. 503 z późn. zm.) Rada Miasta Tychy stwierdza, że:

Miejscowy plan zagospodarowania przestrzennego dla terenu położonego przy ulicy Kolejowej w Tychach nie przewiduje swym opracowaniem realizacji inwestycji celów publicznych w zakresie infrastruktury technicznej w postaci budowy dróg, budowy sieci infrastruktury technicznej, które to inwestycje należałyby do zadań własnych Gminy.

Załącznik Nr 4 do uchwały Nr XLVIII/899/23
Rady Miasta Tychy
z dnia 30 marca 2023 r.
Zalacznik4.gml

**Dane przestrzenne, o których mowa w art. 67a ust. 3 i 5 ustawy z dnia 27 marca 2003 r.
o planowaniu i zagospodarowaniu przestrzennym (j.t. Dz.U. z 2020 r. poz. 293 z późn. zm.)
ujawnione zostaną po kliknięciu w ikonę**