

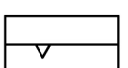

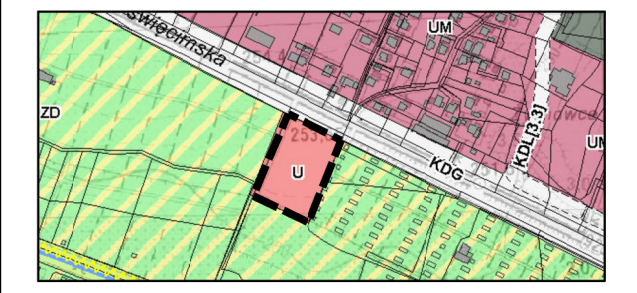




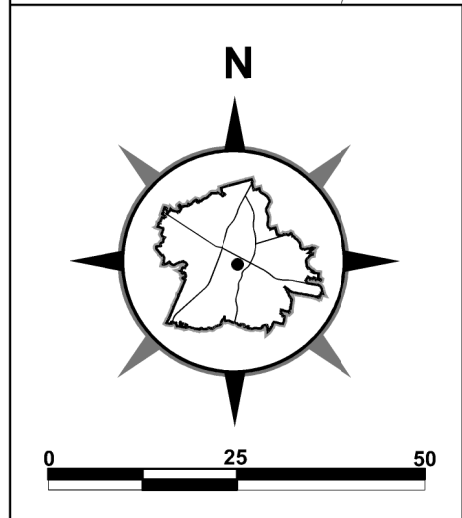
**ZAŁĄCZNIK NR 1**  
**DO UCHWAŁY NR ...../..../23**  
**RADY MIASTA TYCHY**  
**Z DNIA ..... 2023 R.**  
**MIJSCOWY PLAN ZAGOSPODAROWANIA**  
**PRZESTRZENNEGO DLA TERENU**  
**POŁOŻONEGO PRZY ULICY OŚWIECIMSKIEJ**  
**W TYCHACH**  
**RYSUNEK PLANU** **SKALA 1 : 1000**  
**UKŁAD WSPÓLRZĘDNYCH 2000 (strefa VI) – EPSG2177**

- LEGENDA:**
-  granica obszaru planu
  -  linie rozgraniczające tereny o różnym przeznaczeniu lub różnych zasadach zagospodarowania
  -  nieprzekraczalne linie zabudowy
  -  **1U** teren usług

WYRYS ZE "STUDIUM UWARUNKOWAŃ I KIERUNKÓW ZAGOSPODAROWANIA PRZESTRZENNEGO MIASTA TYCHY" ZATWIERDZONEGO UCHWAŁĄ NR 0150/III/40/2002 RADY MIASTA TYCHY Z DNIA 18 GRUDNIA 2002 R. Z PÓŹN. ZM. RYSUNEK STUDIUM



- OZNACZENIA** **SKALA 1 : 10000**
-  granice obszaru
- ZASADY KSZTAŁTOWANIA STRUKTURY PRZESTRZENNEJ**  
**KIERUNKI PRZEZNACZENIA TERENÓW**
-  U - obszary usługowe



Nazwa organu prowadzącego państwowy zasób geodezyjny i kartograficzny	<b>PREZYDENT MIASTA TYCHY</b>
Identyfikator ewidencyjny materiału zasobu	P.2477.2002.1
Nazwa materiału zasobu	mapa zasadnicza
Data wykonania kopii materiału	2022.06.14
Imię, nazwisko i podpis osoby reprezentującej organ	