

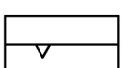

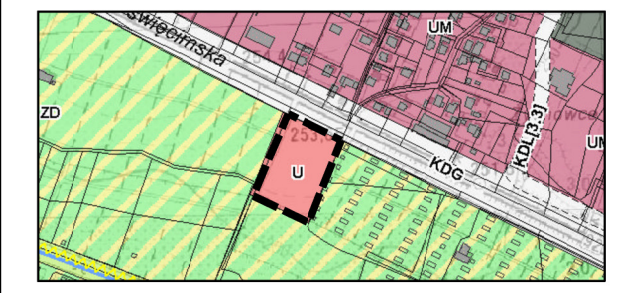




# ZAŁĄCZNIK NR 1 DO UCHWAŁY NR ...../..../23 RADY MIASTA TYCHY Z DNIA ..... 2023 R. MIEJSCOWY PLAN ZAGOSPODAROWANIA PRZESTRZENNEGO DLA TERENU POŁOŻONEGO PRZY ULICY OŚWIECIMSKIEJ W TYCHACH

RYSUNEK PLANU SKALA 1 : 1000  
UKŁAD WSPÓLRZĘDNYCH 2000 (strefa VI) – EPSG2177

- LEGENDA:**
-  granica obszaru planu
  -  linie rozgraniczające tereny o różnym przeznaczeniu lub różnych zasadach zagospodarowania
  -  nieprzekraczalne linie zabudowy
  -  teren usług

WYRYS ZE "STUDIUM UWARUNKOWAŃ I KIERUNKÓW ZAGOSPODAROWANIA PRZESTRZENNEGO MIASTA TYCHY" ZATWIERDZONEGO UCHWAŁĄ NR 0150/III/40/2002 RADY MIASTA TYCHY Z DNIA 18 GRUDNIA 2002 R. Z PÓŹN. ZM. RYSUNEK STUDIUM



- OZNACZENIA** SKALA 1 : 10000
-  granice obszaru
- ZASADY KSZTAŁTOWANIA STRUKTURY PRZESTRZENNEJ  
KIERUNKI PRZEZNACZENIA TERENÓW**
-  U - obszary usługowe

|   |                        |
|---|------------------------|
| Nazwa organu prowadzącego państwowy zasób geodezyjny i kartograficzny | PREZYDENT MIASTA TYCHY |
| Identyfikator ewidencyjny materiału zasobu                            | P.2477.2002.1          |
| Nazwa materiału zasobu  | mapa zasadnicza        |
| Data wykonania kopii materiału  | 2022.06.14             |
| Imię, nazwisko i podpis osoby reprezentującej organ                   |                        |