



DZIENNIK URZĘDOWY WOJEWÓDZTWA ŚLĄSKIEGO

Katowice, dnia 1 lipca 2022 r.

Poz. 4346

UCHWAŁA NR XL/764/22 RADY MIASTA TYCHY

z dnia 23 czerwca 2022 r.

w sprawie miejscowego planu zagospodarowania przestrzennego dla obszaru położonego w rejonie ul. Spokojnej i ul. Długiej w Tychach

Na podstawie art. 18 ust. 2 pkt 5, art. 40 ust. 1 i art. 42 Ustawy z dnia 8 marca 1990 r. o samorządzie gminnym (t.j. Dz. U. z 2022 r. poz. 559 z późn. zm.) oraz art. 20 ust. 1 Ustawy z dnia 27 marca 2003 r. o planowaniu i zagospodarowaniu przestrzennym (t.j. Dz. U. z 2022 r. poz. 503) na wniosek Prezydenta Miasta Tychy, po zaopiniowaniu przez Komisję Gospodarki Przestrzennej i Infrastruktury,

Rada Miasta Tychy stwierdza,

że projekt miejscowego planu zagospodarowania przestrzennego dla obszaru położonego w rejonie ul. Spokojnej i ul. Długiej w Tychach, nie narusza ustaleń obowiązującego „Studium uwarunkowań i kierunków zagospodarowania przestrzennego miasta Tychy”, przyjętego Uchwałą Nr 0150/III/40/2002 Rady Miasta Tychy z dnia 18 grudnia 2002 r. z późn. zm.,

i uchwała miejscowy plan zagospodarowania przestrzennego dla obszaru położonego w rejonie ul. Spokojnej i ul. Długiej w Tychach, zwany dalej planem.

§ 1. 1. Treść niniejszej uchwały zawarta jest w następujących rozdziałach:

- 1) Rozdział 1 – Przepisy ogólne;
- 2) Rozdział 2 – Przeznaczenie terenów, zasady kształtowania zabudowy, wskaźniki zagospodarowania terenów, zasady ochrony i kształtowania ładu przestrzennego oraz kształtowania krajobrazu;
- 3) Rozdział 3 – Zasady modernizacji, rozbudowy i budowy systemów komunikacji;
- 4) Rozdział 4 – Zasady modernizacji, rozbudowy i budowy systemów infrastruktury technicznej;
- 5) Rozdział 5 – Zasady ochrony środowiska, przyrody i krajobrazu;
- 6) Rozdział 6 – Szczegółowe zasady i warunki scalania i podziału nieruchomości objętych planem;
- 7) Rozdział 7 – Stawki procentowe, na podstawie których ustala się opłatę z tytułu wzrostu wartości nieruchomości w związku z uchwaleniem planu;
- 8) Rozdział 8 – Przepisy końcowe.

2. Ze względu na istniejące uwarunkowania w planie nie mają zastosowania przepisy art. 15 ust. 2 pkt. 4, 5, 7, 9 i 11 Ustawy z dnia 27 marca 2003 r. o planowaniu i zagospodarowaniu przestrzennym (t.j. Dz. U. z 2022 r. poz. 503).

§ 2. 1. Załącznikiem graficznym do niniejszej uchwały, stanowiącym jej integralną część jest załącznik nr 1 – rysunek planu sporządzony na kopii mapy zasadniczej w skali 1:1000, zawierający wyrys ze „Studium uwarunkowań i kierunków zagospodarowania przestrzennego miasta Tychy” w skali 1:10 000 z oznaczeniem granic obszaru planu.

2. Załącznikami tekstowymi do niniejszej uchwały są:

- 1) załącznik nr 2 – Rozstrzygnięcie Rady Miasta Tychy o sposobie rozpatrzenia uwag do projektu planu;
- 2) załącznik nr 3 – Rozstrzygnięcie Rady Miasta Tychy o sposobie realizacji zapisanych w planie inwestycji z zakresu infrastruktury technicznej, które należą do zadań własnych gminy, oraz zasadach ich finansowania;

3. Dane przestrzenne stanowią załącznik nr 4 do niniejszej uchwały.

§ 3. Plan obejmuje obszar o powierzchni ok. 2,5 ha, w granicach określonych na rysunku planu realizacji Uchwały Nr XXVI/530/21 Rady Miasta Tychy z dnia 25 marca 2021 r. w sprawie przystąpienia do sporządzenia miejscowego planu zagospodarowania przestrzennego dla obszaru położonego w rejonie ul. Spokojnej i ul. Długiej w Tychach.

Rozdział 1. PRZEPISY OGÓLNE

§ 4. Na rysunku planu występują następujące oznaczenia graficzne:

- 1) stanowiące ustalenia planu:
 - a) granica obszaru planu,
 - b) linie rozgraniczające tereny o różnym przeznaczeniu lub różnych zasadach zagospodarowania,
 - c) nieprzekraczalne linie zabudowy,
 - d) symbole literowe terenów o różnym przeznaczeniu lub różnych zasadach, zagospodarowania oraz numery wyróżniające je spośród innych terenów - zgodnie z § 6.

§ 5. Pojęcia użyte w planie oznaczają:

- 1) **obszar planu** – wszystkie tereny w granicach objętych planem, zgodnie z rysunkiem planu;
- 2) **teren** – część obszaru planu wyodrębniona na rysunku planu liniami rozgraniczającymi, oznaczona symbolem przeznaczenia i numerem wyróżniającym ją spośród innych terenów;
- 3) **nieprzekraczalna linia zabudowy** – linia wyznaczona na rysunku planu określająca maksymalny zasięg zabudowy, z dopuszczeniem realizacji poza nieprzekraczalną linią zabudowy:
 - a) obiektów liniowych, obiektów małej architektury, terenowych miejsc postojowych,
 - b) gzymsów, zdobień elewacji, elementów odwodnienia, balkonów, wykuszy, okapów, zadaszeń nad wejściami do budynków, wysuniętych na odległość nie przekraczającą 2 m;
- 4) **dach płaski** – dach o kącie nachylenia połaci dachowych do maksimum 12°;
- 5) **wysokość budynków** – wysokość budynku, o której mowa w Rozporządzeniu Ministra Infrastruktury z dnia 12 kwietnia 2002 r. w sprawie warunków technicznych, jakim powinny odpowiadać budynki i ich usytuowanie (t.j. Dz. U. 2019 r. poz. 1065 z późn. zm.);
- 6) **wysokość zabudowy** – wysokość obiektów budowlanych, w tym wysokość:
 - a) budynków wraz z instalacjami i urządzeniami technicznymi ponad budynkami - mierzona od poziomu terenu przy najniższym położonym wejściu do budynku lub jego części, znajdującym się na pierwszej kondygnacji nadziemnej budynku, do najwyższego położonego elementu instalacji lub urządzenia technicznego,

- b) budowli stanowiących całość techniczno-użytkową wraz z instalacjami i urządzeniami, obiektów małej architektury, tymczasowych obiektów budowlanych - mierzona od najniższego poziomu terenu na zewnętrznym obrysie obiektu do najwyższej położonego elementu budowli, małej architektury lub obiektu tymczasowego;
- 7) **powierzchnia zabudowy budynków** – powierzchnia zabudowy budynków, o której mowa w Polskiej Normie dotyczącej określania i obliczania wskaźników powierzchniowych i kubaturowych PN-ISO 9836: 1997, przywołanej w Rozporządzeniu Ministra Rozwoju z dnia 11 września 2020 r. w sprawie szczegółowego zakresu i formy projektu budowlanego (Dz. U. poz. 1609);
- 8) **zabudowa** – objekty budowlane, w tym budynki o przeznaczeniach ustalonych w planie wraz z obiektami budowlanymi zapewniającymi możliwość użytkowania budynków zgodnie z ich przeznaczeniem, drogami wewnętrznymi, dojazdami, garażami, budynkami gospodarczymi, miejscami parkingowymi, zielenią urządzoną, o ile z ustaleń planu nie wynika inaczej;
- 9) **usługi drobne** – usługi handlu detalicznego, gastronomiczne, szewskie, krawieckie, fotograficzne, introligatorskie, poligraficzne, jubilerskie, fryzjerskie, kosmetyczne, zegarmistrzowskie, naprawa artykułów użytku osobistego i użytku domowego, konserwacji i naprawy sprzętu i wyposażenia biurowego, studia wizażu i odchudzania, solaria, gabinety masażu, szkoły tańca, a także inne podobne o porównywalnym stopniu oddziaływania na otoczenie;
- 10) **usługi społeczne** – należy przez to rozumieć usługi oświaty i edukacji, nauki, kultury, sportu i rekreacji, opieki i pomocy społecznej, opieki zdrowotnej;
- 11) **usługi biurowe** – usługi finansowe, biura rachunkowe, nieruchomości, projektowe, kancelarie, agencje reklamowe, redakcje prasowe, a także inne podobne o porównywalnym stopniu oddziaływania na otoczenie;
- 12) **infrastruktura telekomunikacyjna o nieznacznym oddziaływaniu** – infrastruktura telekomunikacyjna o nieznacznym oddziaływaniu, o której mowa w Ustawie z dnia 7 maja 2010 r. o wspieraniu rozwoju usług i sieci telekomunikacyjnych (t.j. Dz. U. 2022 r. poz. 884).

§ 6. W planie wyznacza się tereny o różnym przeznaczeniu lub różnych zasadach zagospodarowania, oznaczone odpowiednio symbolami:

- 1) **MN1 – MN2** – tereny zabudowy mieszkaniowej jednorodzinnej;
- 2) **KDL1** – teren komunikacji – droga publiczna klasy lokalnej;
- 3) **KDW1** – tereny komunikacji – drogi wewnętrzne.

Rozdział 2.

PRZEZNACZENIE TERENÓW, ZASADY KSZTAŁTOWANIA ZABUDOWY, WSKAŹNIKI ZAGOSPODAROWANIA TERENÓW, ZASADY OCHRONY I KSZTAŁTOWANIA ŁADU PRZESTRZENNEGO ORAZ KSZTAŁTOWANIA KRAJOBRAZU

§ 7. Dla terenów zabudowy mieszkaniowej jednorodzinnej, oznaczonych symbolami: MN1 – MN2, ustala się:

- 1) przeznaczenie – zabudowa mieszkaniowa jednorodzinna, z dopuszczeniem w wydzielonym w budynku jednorodzinym lokalu użytkowym:
 - a) usług drobnych,
 - b) usług biurowych,
 - c) usług społecznych;
- 2) forma zabudowy – wolnostojąca;
- 3) nieprzekraczalna linia zabudowy – zgodnie z oznaczeniem na rysunku planu;
- 4) wielkość powierzchni zabudowy w stosunku do powierzchni działki budowlanej – maks. 25%;
- 5) powierzchnia zabudowy pojedynczego budynku w zabudowie wolnostojącej – maks. 250 m²;
- 6) wskaźnik intensywności zabudowy – min. 0,05, maks. 0,75;

- 7) udział powierzchni biologicznie czynnej w odniesieniu do powierzchni działki budowlanej – min. 45%;
- 8) geometria dachów:
 - a) budynków mieszkalnych - dachy dwuspadowe i wielospadowe o kącie nachylenia połaci dachowych od 30° do 42°;
 - b) budynków innych niż wymienione w **lit. a**, wiat wolnostojących, obiektów małej architektury oraz tymczasowych obiektów budowlanych – dowolna;
- 9) wysokość zabudowy – maks. 14,0 m, w tym wysokość budynków:
 - a) mieszkalnych – maks. 9,0 m,
 - b) innych niż wymienione w **lit. a**, wiat wolnostojących, obiektów małej architektury oraz tymczasowych obiektów budowlanych – maks. 5,0 m;
- 10) dopuszczenie realizacji pokryć połaci dachowych wyłącznie w kolorach: brązowym, szarym, grafitowym;
- 11) dopuszczenie stosowania kolorystyki tynków odpowiadających wyłącznie barwom oznaczonym w palecie kolorów RAL numerami:
 - a) 9003, 9010, 9016 – odcienie bieli,
 - b) 1000 – 1002, 1013 – 1015, 9001 – odcienie beżu,
 - c) 7001, 7004, 7030, 7032, 7035 – 7038, 7044, 7045, 7047, 9018 – odcienie szarości;
- 12) zakaz lokalizacji:
 - a) miejsc magazynowania lub gromadzenia towarów, materiałów lub surowców poza budynkami,
 - b) tymczasowych obiektów budowlanych i budynków gospodarczych w pasie o szerokości 10,0 m od nieprzekraczalnych linii zabudowy oznaczonych na rysunku planu,
 - c) zespołów garażowych powyżej 2 stanowisk,
 - d) wykonanych z blachy falistej i blachy trapezowej: tymczasowych obiektów budowlanych, budynków gospodarczych i garaży;
- 13) dla dróg wewnętrznych lub nowo projektowanych obiektów budowlanych infrastruktury technicznej, o których mowa w § 11, nie stosuje się odpowiednio ustaleń, o których mowa w **pkt 1-8**;
- 14) dla budynków istniejących w dniu wejścia planu w życie lub posiadających ostateczną decyzję o pozwoleniu na budowę w dniu wejścia planu w życie, które nie spełniają:
 - a) któregokolwiek z warunków określonych w **pkt 1-9** – dopuszczenie termomodernizacji lub przebudowy,
 - b) warunku, o którym mowa w **pkt 3** – dopuszczenie nadbudowy części budynków położonych poza linią zabudowy wyłącznie w konturach budynków,
 - c) warunków określonych w **pkt 8 i 11** – dopuszczenie, w przypadku rozbudowy budynku, zastosowania geometrii lub kolorystyki dachu jak w stanie istniejącym lub zgodnie z decyzją;
- 15) minimalna powierzchnia nowo wydzielanych działek budowlanych dla zabudowy wolnostojącej, dla każdego budynku – min. 700 m².

§ 8. Dla terenu komunikacji – droga publiczna klasy lokalnej, oznaczonego symbolem **KDL1**, ustala się:

- 1) przeznaczenie - droga publiczna klasy lokalnej;
- 2) szerokość pasa drogowego w liniach rozgraniczających – zgodnie z oznaczeniem na rysunku planu **KDL1** – do 4,0 m;
- 3) dopuszczenie lokalizacji miejsc postojowych.

§ 9. Dla terenu komunikacji – drogi wewnętrznej, oznaczonej symbolem **KDW1**, ustala się:

- 1) przeznaczenie – droga wewnętrzna;

- 2) szerokość pasów drogowych w liniach rozgraniczających – zgodnie z oznaczeniem na rysunku planu: **KDW1** – od 8,0 m do 12,0 m;
- 3) dopuszczenie lokalizacji miejsc postojowych.

Rozdział 3.

ZASADY MODERNIZACJI, ROZBUDOWY I BUDOWY SYSTEMÓW KOMUNIKACJI

§ 10. 1. Ustala się obsługę komunikacyjną obszaru planu z istniejących i projektowanych dróg, w tym wydzielonych liniami rozgraniczającymi na rysunku planu.

2. Ustala się nakaz zapewnienia miejsc parkingowych dla samochodów oraz rowerów przy zachowaniu minimalnych wskaźników:

- 1) dla budynków mieszkalnych jednorodzinnych indywidualnych – 2 miejsca na mieszkanie;
- 2) dla zespołu zabudowy jednorodzinnej (5 i więcej domów) – 2 miejsca na mieszkanie + 15% miejsc ogólnodostępnych;
- 3) dla biur: indywidualnych, nieruchomości, księgowych, projektowych, kancelarii, instytucji finansowych, agencji reklamowych oraz usług takich jak szewc, serwis naprawczy sprzętu elektronicznego i AGD:
 - a) 1 miejsce na każde 20 m² powierzchni użytkowej,
 - b) 1 miejsce postojowe rowerowe na 50 m² powierzchni użytkowej;
- 4) dla salonów fryzjerskich, kosmetycznych:
 - a) 1 miejsce na 20 m² powierzchni użytkowej, lecz nie mniej niż 2 miejsca,
 - b) 1 miejsce postojowe rowerowe;
- 5) dla sklepów bez samoobsługi oraz aptek:
 - a) 1 miejsce na każde 50 m² powierzchni handlowej, ale nie mniej niż 2 miejsca,
 - b) 1 miejsce postojowe rowerowe na 50 m² powierzchni handlowej, ale nie mniej niż 2;
- 6) dla restauracji i kawiarni:
 - a) 1 miejsce na każde 4 miejsca konsumpcyjne,
 - b) 2 miejsca na każde 3 stanowiska pracy,
 - c) 1 miejsce postojowe rowerowe na 8 miejsc konsumpcyjnych;
- 7) dla przychodni i gabinetów lekarskich:
 - a) 2 miejsca na 1 gabinet,
 - b) 2 miejsca na 3 stanowiska pracy,
 - c) 1 miejsce postojowe rowerowe na 1 gabinet;
- 8) dla pozostałych usług:
 - a) 1 miejsce na każde 20 m² powierzchni użytkowej, lecz nie mniej niż 1 miejsce,
 - b) 1 miejsce postojowe rowerowe na każde 50 m² powierzchni użytkowej.

3. Ustala się obowiązek bilansowania liczby miejsc parkingowych wyłącznie w ramach terenu inwestycji.

4. Ustala się sposoby realizacji miejsc, o których mowa w **ust. 2**, w formie parkingów terenowych, parkingów i garaży nadziemnych, podziemnych lub wbudowanych w budynki.

5. Poza drogami publicznymi, strefami zamieszkania lub strefami ruchu, o których mowa w art. 12a ustawy z dnia 21 marca 1985 r. o drogach publicznych (Dz. U. 2021. poz. 1376 z późn. zm.), ustala się nakaz zapewnienia miejsc przeznaczonych na parkowanie pojazdów zaopatrzonych w kartę parkingową w ilości nie mniejszej niż:

- 1) 1 stanowisko – jeżeli liczba miejsc parkingowych wynosi 6-15;
- 2) 2 stanowiska – jeżeli liczba miejsc parkingowych wynosi 16-40;

- 3) 3 stanowiska – jeżeli liczba miejsc parkingowych wynosi 41-100
- 4) 4% ogólnej liczby stanowisk jeżeli ogólna liczba miejsc parkingowych wynosi więcej niż 100;

Rozdział 4.

ZASADY MODERNIZACJI, ROZBUDOWY I BUDOWY SYSTEMÓW INFRASTRUKTURY TECHNICZNEJ

§ 11. Ustala się następujące zasady modernizacji, rozbudowy i budowy systemów infrastruktury technicznej:

- 1) dopuszczenie lokalizacji sieci lub obiektów budowlanych infrastruktury technicznej, w tym obiektów liniowych;
- 2) dopuszczenie przebudowy, rozbudowy istniejących sieci lub obiektów budowlanych infrastruktury technicznej oraz zmiany ich lokalizacji lub przebiegu;
- 3) w zakresie **bezprzewodowej łączności** dopuszczenie lokalizacji na terenach oznaczonych symbolami: **MN1 – MN2** – wyłącznie infrastruktury telekomunikacyjnej o nieznacznym oddziaływaniu;
- 4) w zakresie **zaopatrzenia w wodę**, w tym również dla ochrony przeciwpożarowej i przeciwdziałania nadzwyczajnym zagrożeniom – dostawy wody z sieci wodociągowej, w tym z istniejących wodociągów: Ø 200 mm, Ø 160 mm, Ø 150 mm, Ø 110 mm, oznaczonych na mapie zasadniczej;
- 5) w zakresie **odprowadzenia wód opadowych lub roztopowych** dopuszczenie:
 - a) zagospodarowania wód opadowych i roztopowych w granicach działek budowlanych,
 - b) odprowadzania do istniejącej sieci kanalizacji deszczowej, w tym do istniejących kanałów deszczowych: Ø 500 mm, Ø 400 mm, Ø 315 mm, Ø 250 mm, oznaczonych na mapie zasadniczej;
- 6) w zakresie **odprowadzania ścieków komunalnych** – dopuszczenie odprowadzania do istniejącej oczyszczalni ścieków zlokalizowanej w Tychach-Urbanowicach, poprzez sieć kanalizacji sanitarnej, w tym do kanałów sanitarnych: Ø 250 mm, Ø 200 mm, oznaczonych na mapie zasadniczej;
- 7) w zakresie **zaopatrzenia w ciepło** – dopuszczenie dostaw z:
 - a) urządzeń zapewniających dostawę ciepła zasilanych paliwem gazowym,
 - b) z odnawialnych źródeł energii,
 - c) sieci elektroenergetycznej;
- 8) w zakresie **zaopatrzenia w energię elektryczną** dopuszczenie dostaw z:
 - a) sieci elektroenergetycznej, w tym istniejących linii elektroenergetycznych niskiego napięcia, oznaczonych na mapie zasadniczej,
 - b) odnawialnych źródeł energii;
- 9) w zakresie **zaopatrzenia w gaz** – dopuszczenie dostaw z sieci gazowej, w tym z istniejących gazociągów: Ø 90 mm, Ø 63 mm, Ø 40 mm, Ø 32 mm oznaczonych na mapie zasadniczej;
- 10) w zakresie **telekomunikacji** – dopuszczenie dostępu do sieci telekomunikacyjnej, w tym sieci bezprzewodowej, poprzez rozbudowę istniejących linii lub budowę nowych linii i urządzeń;
- 11) w zakresie **gospodarki odpadami** - nakaz postępowania z odpadami komunalnymi zgodnie z Ustawą z dnia 13 września 1996 r. o utrzymaniu czystości i porządku w gminach (t.j. Dz. U. z 2021 r. poz. 888 z późn. zm.) oraz uchwałami Rady Miasta regulującymi przyjęty w mieście system gospodarki odpadami komunalnymi, a także zgodnie z ustawą z dnia 14 grudnia 2012 r. o odpadach (t.j. Dz. U. z 2022 r., poz. 699).

Rozdział 5.

ZASADY OCHRONY ŚRODOWISKA, PRZYRODY I KRAJOBRAZU

§ 12. Ustala się następujące zasady ochrony środowiska, przyrody i krajobrazu:

- 1) nakaz uwzględnienia ustaleń planu w zakresie:

- a) zasad kształtowania zabudowy i zagospodarowania terenu, w tym minimalnej powierzchni biologicznie czynnej, o której mowa w **Rozdziale 2**,
 - b) zasad dotyczących infrastruktury technicznej w zakresie: odprowadzania ścieków, odprowadzania wód opadowych lub roztopowych, zaopatrzenia w ciepło oraz gospodarki odpadami, o których mowa w **Rozdziale 4**;
- 2) ustala się dopuszczalne poziomy hałasu w środowisku, o których mowa w Rozporządzeniu Ministra Środowiska z dnia 14 czerwca 2007 r. w sprawie dopuszczalnych poziomów hałasu w środowisku (t.j. Dz. U. z 2014 r. poz. 112) w oparciu o art. 114 ust. 1 Ustawy z dnia 26 kwietnia 2001 r. Prawo ochrony środowiska (t.j. Dz. U. 2021 poz. 1973 z późn. zm.) na terenach oznaczonych symbolami: **MN1 – MN2** – jak dla terenów zabudowy mieszkaniowej jednorodzinnej.

Rozdział 6.

SZCZEGÓŁOWE ZASADY I WARUNKI SCALANIA I PODZIAŁU NIERUCHOMOŚCI OBJĘTYCH PLANEM

§ 13. 1. Ustala się następujące parametry działek uzyskiwanych w wyniku scalania i podziału nieruchomości:

- 1) kąt położenia granic działek w stosunku do pasa drogowego – 90° z tolerancją 20% lub zgodnie z liniami rozgraniczającymi oznaczonymi na rysunku planu;
- 2) dla terenów o symbolach: **MN1 – MN2**:
 - a) minimalna szerokość frontu działki dla zabudowy wolnostojącej - 18 m,
 - b) minimalna powierzchnia działki dla zabudowy wolnostojącej - 700 m²;
- 3) dla terenów niewymienionych w **pkt. 2** nie ustala się parametrów działek uzyskiwanych w wyniku scalania i podziału nieruchomości.

2. Parametry scalenia i podziału nieruchomości, o których mowa w ust. 1, nie obowiązują dla działek gruntów wydzielonych pod obiekty budowlane infrastruktury technicznej, a także powstałych w wyniku podziałów prowadzonych po wyznaczonych na rysunku planu liniach rozgraniczających.

Rozdział 7.

STAWKI PROCENTOWE, NA PODSTAWIE KTÓRYCH USTALA SIĘ OPŁATĘ Z TYTUŁU WZROSTU WARTOŚCI NIERUCHOMOŚCI W ZWIĄZKU Z UCHWALENIEM PLANU

§ 14. Ustala się stawkę procentową służącą naliczaniu jednorazowej opłaty planistycznej z tytułu wzrostu wartości nieruchomości w związku z uchwaleniem planu w wysokości **30%**.

Rozdział 8.

PRZEPISY KOŃCOWE

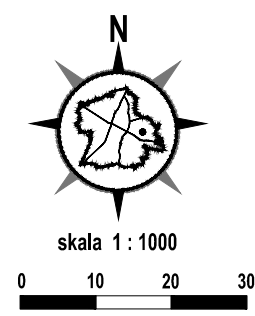
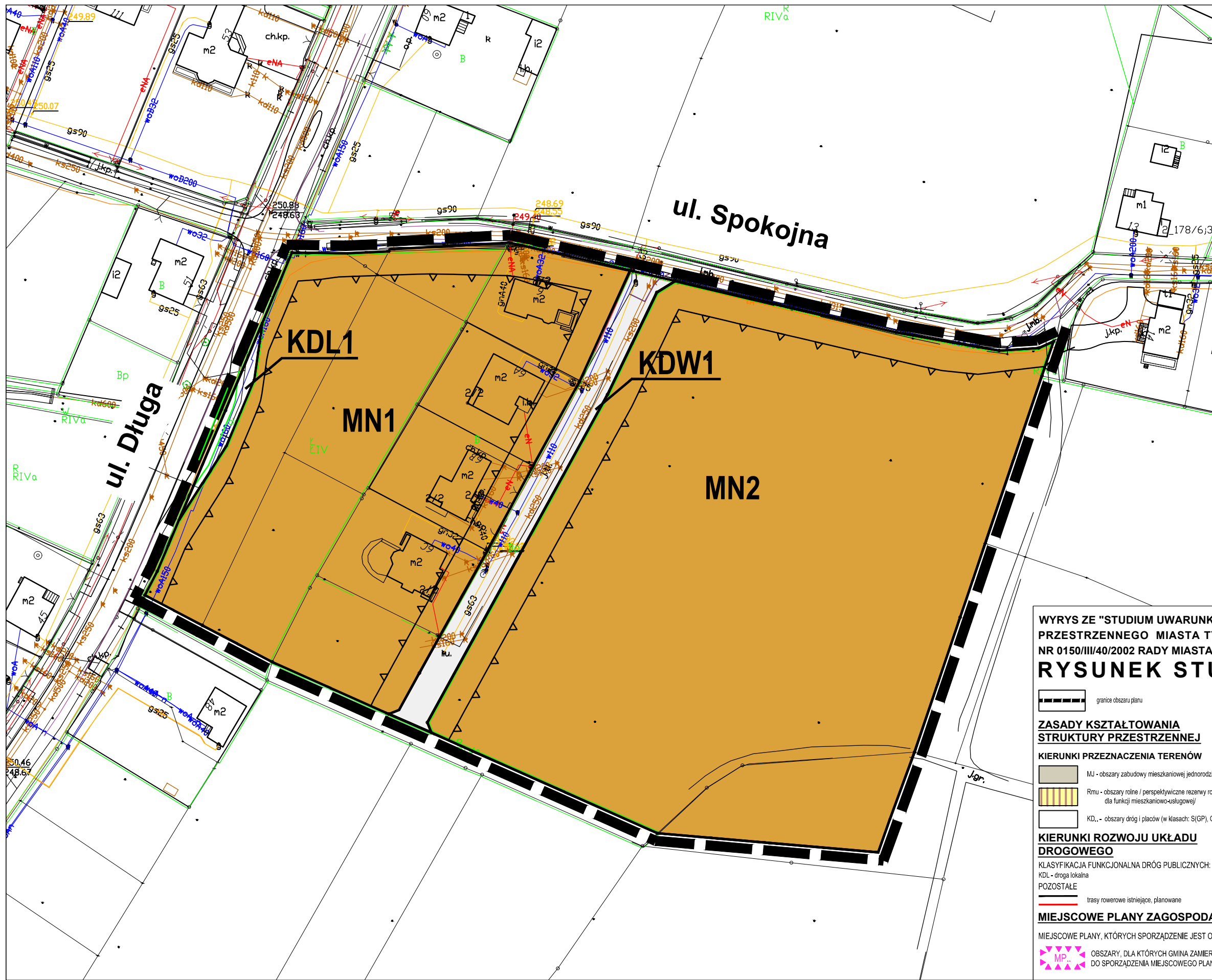
§ 15. Tereny inwestycji celu publicznego o znaczeniu lokalnym zostały oznaczone symbolami: **KDL1**.

§ 16. Wykonanie uchwały powierza się Prezydentowi Miasta Tychy.

§ 17. Uchwała wchodzi w życie po upływie 14 dni od dnia jej ogłoszenia w Dzienniku Urzędowym Województwa Śląskiego.

Przewodnicząca Rady Miasta Tychy

Barbara Konieczna



ZAŁĄCZNIK NR 1
 DO UCHWAŁY NR XL/764/22 RADY MIASTA TYCHY
 Z DNIA 23 CZERWCA 2022 ROKU
 W SPRAWIE MIEJSCOWEGO PLANU ZAGOSPODAROWANIA
 PRZESTRZENNEGO DLA OBSZARU POŁOŻONEGO W
 REJONIE UL. SPOKOJNEJ I UL. DŁUGIEJ W TYCHACH

LEGENDA

USTALENIA PLANU:

	granica obszaru planu
	linie rozgraniczające tereny o różnym przeznaczeniu lub różnych zasadach zagospodarowania
	nieprzekraczalne linie zabudowy
	MN tereny zabudowy mieszkaniowej jednorodzinnej
	KDL tereny komunikacji - drogi publiczne klasy lokalnej
	KDW tereny komunikacji - drogi wewnętrzne

WYRYS ZE "STUDIUM UWARUNKOWAŃ I KIERUNKÓW ZAGOSPODAROWANIA PRZESTRZENNEGO MIASTA TYCHY" ZATWIERDZONEGO UCHWAŁĄ NR 0150/III/40/2002 RADY MIASTA TYCHY Z DNIA 18 GRUDNIA 2002 R. Z PÓŹN. ZM.
RYSunEK STUDIUM SKALA 1 : 10 000

ZASADY KSZTAŁTOWANIA STRUKTURY PRZESTRZENNEJ

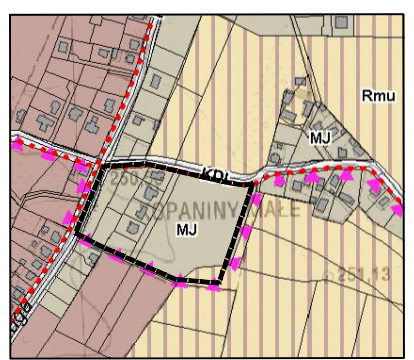
KIERUNKI PRZEZNACZENIA TERENÓW

	MJ - obszary zabudowy mieszkaniowej jednorodzinnej
	Rmu - obszary rolne / perspektywicznie rezerwy rozwojowe dla funkcji mieszkaniowo-usługowej
	KD.- obszary dróg i placów (w klasach: S(GP), GP, G, Z, L, D)

KIERUNKI ROZWOJU UKŁADU DROGOWEGO

KLASYFIKACJA FUNKCJONALNA DRÓG PUBLICZNYCH:
 KDL - droga lokalna
 POZOSTAŁE

trasy rowerowe istniejące, planowane



MIEJSCOWE PLANY ZAGOSPODAROWANIA PRZESTRZENNEGO

MIEJSCOWE PLANY, KTÓRYCH SPORZĄDZENIE JEST OBOWIĄZKOWE

MP. - OBSZARY, DLA KTÓRYCH GMINA ZAMIERZA PRYZYSTĄPIĆ DO SPORZĄDZENIA MIEJSCOWEGO PLANU (PRIORYTETOWE)

Załącznik Nr 2 do uchwały Nr XL/764/22

Rady Miasta Tychy

z dnia 23 czerwca 2022 r.

**Rozstrzygnięcie Rady Miasta Tychy
o sposobie rozpatrzenia uwag do projektu miejscowego planu zagospodarowania przestrzennego dla
obszaru położonego w rejonie ul. Spokojnej i ul. Długiej w Tychach.**

Na podstawie art. 20 ust. 1 ustawy z dnia 27 marca 2003 r. o planowaniu i zagospodarowaniu przestrzennym (t.j. Dz. U. z 2022 r. poz. 503) Rada Miasta Tychy stwierdza, że do wyłożonego do publicznego wglądu w dniach od 26 kwietnia 2022 r. do 26 maja 2022 r. projektu uchwały w sprawie miejscowego planu zagospodarowania przestrzennego dla obszaru położonego w rejonie ul. Spokojnej i ul. Długiej w Tychach, w wyznaczonym terminie nie wniesiono uwag

Załącznik Nr 3 do uchwały Nr XL/764/22
Rady Miasta Tychy
z dnia 23 czerwca 2022 r.

**Rozstrzygnięcie Rady Miasta Tychy
o sposobie realizacji zapisanych w planie miejscowym inwestycji z zakresu infrastruktury technicznej,
które należą do zadań własnych gminy, oraz zasadach ich finansowania**

Działając na podstawie art. 20 ust. 1 ustawy z dnia 27 marca 2003 r. o planowaniu i zagospodarowaniu przestrzennym (t.j. Dz. U. z 2022 r. poz. 503) Rada Miasta Tychy stwierdza, że: miejscowy plan zagospodarowania przestrzennego dla obszaru położonego w rejonie ul. Spokojnej i ul. Długiej w Tychach nie przewiduje swym opracowaniem realizacji inwestycji celów publicznych w zakresie infrastruktury technicznej w postaci budowy dróg, budowy sieci infrastruktury technicznej, które to inwestycje należałyby do zadań własnych Gminy.

Załącznik Nr 4 do uchwały Nr XL/764/22

Rady Miasta Tychy

z dnia 23 czerwca 2022 r.

Zalacznik4.gml

Dane przestrzenne, o których mowa w art. 67a ust. 3 i 5 ustawy z dnia 27 marca 2003 r. o planowaniu i zagospodarowaniu przestrzennym (j.t. Dz. U. z 2022 r. poz. 503) ujawnione zostaną po kliknięciu w ikonę