



DZIENNIK URZĘDOWY WOJEWÓDZTWA ŚLĄSKIEGO

Katowice, dnia 8 lutego 2022 r.

Poz. 851

UCHWAŁA NR XXXV/672/22 RADY MIASTA TYCHY

z dnia 27 stycznia 2022 r.

w sprawie miejscowego planu zagospodarowania przestrzennego dla obszaru położonego w rejonie Osiedla U przy ul. Uczniowskiej i ul. Sikorskiego w Tychach

Na podstawie art. 18 ust. 2 pkt 5, art. 40 ust. 1 i art. 42 ustawy z dnia 8 marca 1990 r. o samorządzie gminnym (Dz. U. z 2021 r., poz. 1372) oraz art. 20 ust. 1 ustawy z dnia 27 marca 2003 r. o planowaniu i zagospodarowaniu przestrzennym (Dz. U. z 2021 r., poz. 741 z późn. zm.) na wniosek Prezydenta Miasta Tychy, po zaopiniowaniu przez Komisję Gospodarki Przestrzennej i Infrastruktury,

RADA MIASTA TYCHY stwierdza,

że projekt miejscowego planu zagospodarowania przestrzennego dla obszaru położonego w rejonie Osiedla U przy ul. Uczniowskiej i ul. Sikorskiego w Tychach nie narusza ustaleń obowiązującego „Studium uwarunkowań i kierunków zagospodarowania przestrzennego miasta Tychy”, przyjętego Uchwałą Nr 0150/III/40/2002 Rady Miasta Tychy z dnia 18 grudnia 2002 r. z późn. zm.,

i uchwała

miejscowy plan zagospodarowania przestrzennego dla obszaru położonego w rejonie Osiedla U przy ul. Uczniowskiej i ul. Sikorskiego w Tychach, zwany dalej planem.

Rozdział 1. PRZEPISY OGÓLNE

§ 1. 1. Treść niniejszej uchwały zawarta jest w następujących rozdziałach:

- 1) Rozdział 1 Przepisy ogólne;
- 2) Rozdział 2 Przeznaczenie terenów, zasady kształtowania zabudowy, wskaźniki zagospodarowania terenów, zasady ochrony i kształtowania ładu przestrzennego oraz kształtowania krajobrazu;
- 3) Rozdział 3 Zasady modernizacji, rozbudowy i budowy systemów komunikacji;
- 4) Rozdział 4 Zasady modernizacji, rozbudowy i budowy systemów infrastruktury technicznej;
- 5) Rozdział 5 Zasady ochrony środowiska, przyrody i krajobrazu;
- 6) Rozdział 6 Granice i sposoby zagospodarowania terenów lub obiektów podlegających ochronie, ustalonych na podstawie odrębnych przepisów;
- 7) Rozdział 7 Szczegółowe zasady i warunki scalania i podziału nieruchomości objętych planem;

- 8) Rozdział 8 Stawki procentowe, na podstawie których ustala się opłatę z tytułu wzrostu wartości nieruchomości w związku z uchwaleniem planu;
- 9) Rozdział 9 Przepisy końcowe.

2. Ze względu na istniejące uwarunkowania w planie nie mają zastosowania przepisy art. 15 ust. 2 pkt 4, 5, 9, 11 ustawy z dnia 27 marca 2003 r. o planowaniu i zagospodarowaniu przestrzennym.

§ 2. 1. Załącznikiem graficznym do niniejszej uchwały, stanowiącym jej integralną część, jest załącznik nr 1 – rysunek planu sporządzony na kopii mapy zasadniczej w skali 1 : 1000, zawierający wyrys ze „Studium uwarunkowań i kierunków zagospodarowania przestrzennego miasta Tychy” w skali 1 : 10 000 z oznaczeniem granic obszaru planu.

2. Załącznikami tekstowymi do niniejszej uchwały są:

- 1) załącznik nr 2 – Rozstrzygnięcie Rady Miasta Tychy o sposobie rozpatrzenia uwag do projektu planu miejscowego;
- 2) załącznik nr 3 – Rozstrzygnięcie Rady Miasta Tychy o sposobie realizacji zapisanych w planie miejscowym inwestycji z zakresu infrastruktury technicznej, które należą do zadań własnych gminy, oraz zasadach ich finansowania.

3. Dane przestrzenne stanowią załącznik nr 4 do niniejszej uchwały.

§ 3. Plan obejmuje obszar o powierzchni ok. 1,2 ha, w granicach określonych na rysunku planu, i stanowi realizację Uchwały Nr XXIV/486/21 Rady Miasta Tychy z dnia 28 stycznia 2021 r. w sprawie przystąpienia do sporządzenia miejscowego planu zagospodarowania przestrzennego dla obszaru położonego w rejonie Osiedla U przy ul. Uczniowskiej i ul. Sikorskiego w Tychach.

§ 4. Na rysunku planu występują następujące oznaczenia graficzne, stanowiące ustalenia planu:

- 1) granice obszaru planu, będące jednocześnie liniami rozgraniczającymi teren o określonym przeznaczeniu i zasadach zagospodarowania;
- 2) nieprzekraczalna linia zabudowy;
- 3) symbol literowy terenu o określonym przeznaczeniu i zasadach zagospodarowania - zgodnie z § 6 oraz oznaczeniem na rysunku planu;
- 4) strefa zieleni (sz).

§ 5. Pojęcia użyte w planie oznaczają:

- 1) **obszar planu** – wszystkie tereny objęte granicami planu, zgodnie z rysunkami planu;
- 2) **teren** – obszar planu oznaczony symbolem przeznaczenia, o ile z ustaleń planu nie wynika inaczej;
- 3) **nieprzekraczalna linia zabudowy** – linia wyznaczona na rysunku planu określająca maksymalny zasięg zabudowy, z dopuszczeniem realizacji poza nieprzekraczalną linią zabudowy: obiektów liniowych, urządzeń budowlanych, obiektów małej architektury, balkonów, wykuszy, gzymsów, okapów, schodów zewnętrznych, pochylni, zadaszeń nad wejściami do budynków, elementów odwodnienia, zdobień elewacji wysuniętych na odległość nie przekraczającą 2 m, o ile z ustaleń planu nie wynika inaczej;
- 4) **dach płaski** – dach o kącie nachylenia połaci dachowych do maks. 12°;
- 5) **wysokość budynków** – wysokość budynku, o której mowa w Rozporządzeniu Ministra Infrastruktury z dnia 12 kwietnia 2002 r. w sprawie warunków technicznych, jakim powinny odpowiadać budynki i ich usytuowanie (t.j. Dz. U. z 2019 r., poz. 1065 z późn. zm.);
- 6) **wysokość zabudowy** – wysokość obiektów budowlanych, w tym wysokość:
 - a) budynków wraz z instalacjami i urządzeniami technicznymi ponad budynkami - mierzona od poziomu terenu przy najniższym położonym wejściu do budynku lub jego części, znajdującym się na pierwszej kondygnacji nadziemnej budynku, do najwyższego położonego elementu instalacji lub urządzenia technicznego,

- b) budowli stanowiących całość techniczno-użytkową wraz z instalacjami i urządzeniami, obiektów małej architektury, tymczasowych obiektów budowlanych – mierzona od najniższego poziomu terenu na zewnętrznym obrysie każdego obiektu do najwyższego położonego elementu budowli, obiektu tymczasowego lub małej architektury;
- 7) **powierzchnia zabudowy** – powierzchnia terenu w granicach działki budowlanej zajęta przez budynki (powierzchnia zabudowy budynków) oraz inne obiekty budowlane, których charakterystycznym parametrem jest powierzchnia zabudowy, a zwłaszcza: altany, wiaty;
- 8) **powierzchnia zabudowy budynków** – powierzchnia zabudowy budynków, o której mowa w Rozporządzeniu Ministra Rozwoju z dnia 11 września 2020 r. w sprawie szczegółowego zakresu i formy projektu budowlanego (poz. 1609 z późn. zm.);
- 9) **zabudowa** – obiekt budowlany lub obiekty budowlanych, w tym budynki lub zespół budynków, o przeznaczeniach ustalonych w planie wraz z obiektami budowlanymi zapewniającymi możliwość użytkowania budynków zgodnie z ich przeznaczeniem, w tym: drogi wewnętrzne, dojazdy, budynki gospodarcze, parkingi, zieleń urządzoną, o ile z ustaleń planu nie wynika inaczej;
- 10) **usługi społeczne** – usługi oświaty i edukacji, nauki, kultury, sportu i rekreacji, opieki i pomocy społecznej, ubezpieczeń społecznych oraz opieki zdrowotnej, publicznej administracji, urzędy pocztowe, a także świadczone przez instytucje publiczne usługi z zakresu utrzymania porządku publicznego i bezpieczeństwa oraz wymiaru sprawiedliwości;
- 11) **usługi biurowe** – biura rachunkowe, nieruchomości, projektowe, finansowe, ubezpieczeniowe, kancelarie, agencje reklamowe, redakcje prasowe, działalność naukowa i techniczna, a także inne podobne o porównywalnym stopniu oddziaływania na otoczenie;
- 12) **usługi drobne** – usługi szewskie, krawieckie, fotograficzne, introligatorskie, poligraficzne, jubilerskie, fryzjerskie, kosmetyczne, zegarmistrzowskie, naprawy artykułów użytku osobistego i użytku domowego, konserwacji i naprawy sprzętu i wyposażenia biurowego, studia wizażu i odchudzania, solaria, gabinety masażu, pralnie, a także inne podobne o porównywalnym stopniu oddziaływania na otoczenie;
- 13) **zieleń urządzona** – zieleń ukształtowana w sposób zaplanowany, z dopuszczeniem obiektów małej architektury, placów zabaw, urządzeń sportowych, ciągów pieszych, rowerowych oraz dróg pożarowych - wraz z urządzeniami budowlanymi zapewniającymi możliwość użytkowania obiektów zgodnie z ich przeznaczeniem, o ile z ustaleń planu nie wynika inaczej;
- 14) **infrastruktura telekomunikacyjna o nieznacznym oddziaływaniu** – infrastruktura telekomunikacyjna o nieznacznym oddziaływaniu, o której mowa w ustawie z dnia 7 maja 2010 r. o wspieraniu rozwoju usług i sieci telekomunikacyjnych (Dz. U. z 2021 r. poz. 777 z późn. zm.).

§ 6. W planie wyznacza się teren o określonym przeznaczeniu i zasadach zagospodarowania, oznaczony symbolem **MW** - teren zabudowy mieszkaniowej wielorodzinnej.

Rozdział 2.

PRZEZNACZENIE TERENÓW, ZASADY KSZTAŁTOWANIA ZABUDOWY, WSKAŹNIKI ZAGOSPODAROWANIA TERENÓW, ZASADY OCHRONY I KSZTAŁTOWANIA ŁADU PRZESTRZENNEGO ORAZ KSZTAŁTOWANIA KRAJOBRAZU

§ 7. Dla **terenu zabudowy mieszkaniowej wielorodzinnej**, oznaczonego symbolem **MW**, ustala się:

- 1) przeznaczenie – zabudowa mieszkaniowa wielorodzinna;
- 2) dopuszczenie lokali usługowych na pierwszej kondygnacji nadziemnej budynków mieszkalnych, w zakresie usług:
 - a) drobnych,
 - b) biurowych,
 - c) społecznych,
 - d) gastronomii,
 - e) handlu detalicznego;
- 3) nieprzekraczalna linia zabudowy – zgodnie z oznaczeniem na rysunku planu;

- 4) wielkość powierzchni zabudowy w stosunku do powierzchni działki budowlanej – maks. 25%;
- 5) wskaźnik intensywności zabudowy – min. 0,01, maks. 2,0;
- 6) udział powierzchni biologicznie czynnej w odniesieniu do powierzchni działki budowlanej – min. 45%;
- 7) geometria dachów:
 - a) budynków – dachy płaskie,
 - b) wiat, obiektów małej architektury – dowolna;
- 8) wysokość zabudowy – maks. 32 m, w tym wysokość:
 - a) budynków mieszkalnych – maks. 27 m,
 - b) budynków innych niż wymienione w **lit. a**, wiat oraz obiektów małej architektury – maks. 5 m;
- 9) w przypadku stosowania tynków, nakaz stosowania na co najmniej 80% powierzchni każdej elewacji, barw oznaczonych w paletce kolorów RAL numerami:
 - a) 1013-1015, 9001, 9002, 9003, 9010, 9016 - odcieni bieli,
 - b) 1000-1002, 1019, 7001, 7004, 7023, 7030, 7032, 7033, 7035-7038, 7044, 7045, 7047, 9018 - odcieni szarości, beży i zieleni;
- 10) zakaz lokalizacji:
 - a) garaży naziemnych,
 - b) tymczasowych obiektów budowlanych;
- 11) dla dróg wewnętrznych lub obiektów budowlanych infrastruktury technicznej, o których mowa w § 9, nie stosuje się odpowiednio ustaleń, o których mowa w **pkt 1 – 7 i 9**;
- 12) w strefie zieleni (**sz**) oznaczonej na rysunku planu:
 - a) wyłącznie zieleń urządzona,
 - b) nakaz zachowania istniejących drzew, z dopuszczeniem wycinki pielęgnacyjnej oraz uzupełnienia nasadzeń.

Rozdział 3.

ZASADY MODERNIZACJI, ROZBUDOWY I BUDOWY SYSTEMÓW KOMUNIKACJI

§ 8. 1. Ustala się obsługę komunikacyjną obszaru planu z istniejącej drogi – ul. Uczniowskiej i projektowanych dróg, w tym dróg wewnętrznych.

2. Ustala się nakaz zapewnienia miejsc parkingowych, zwanych dalej miejscami, oraz miejsc dla rowerów, z zachowaniem minimalnych wskaźników:

- 1) dla zabudowy wielorodzinnej:
 - a) 1,25 miejsca na mieszkanie, w tym min. 15% miejsc na poziomie terenu,
 - b) 1 miejsce dla roweru na 4 mieszkania;
- 2) dla poszczególnych usług:
 - a) 1 miejsce na każde 50 m² powierzchni użytkowej, lecz nie mniej niż 1 miejsce,
 - b) 1 miejsce dla roweru na każde 50 m² powierzchni użytkowej;
- 3) Dopuszczenie bilansowania liczby miejsc parkingowych wyłącznie w granicach terenu inwestycji lub działki budowlanej.

3. Poza drogami publicznymi, strefami zamieszkania lub strefami ruchu, o których mowa w art. 12a ustawy z dnia 21 marca 1985 r. o drogach publicznych (Dz. U. 2021. poz. 1376 z późn. zm.), ustala się nakaz zapewnienia miejsc przeznaczonych na parkowanie pojazdów zaopatrzonych w kartę parkingową w liczbie nie mniejszej niż:

- 1) 1 stanowisko – jeżeli liczba miejsc parkingowych wynosi 6-15;

- 2) 2 stanowiska – jeżeli liczba miejsc parkingowych wynosi 16-40;
- 3) 3 stanowiska – jeżeli liczba miejsc parkingowych wynosi 41-100;
- 4) 4% ogólnej liczby stanowisk jeżeli ogólna liczba miejsc parkingowych wynosi więcej niż 100.

4. Ustala się następujące sposoby realizacji miejsc, o których mowa w **ust. 2**, w formie:

- 1) parkingów terenowych;
- 2) garaży podziemnych.

5. Dla parkingów terenowych nakaz realizacji nasadzeń drzew w proporcji min. 1 nasadzenie co 5 miejsc parkingowych.

Rozdział 4.

ZASADY MODERNIZACJI, ROZBUDOWY I BUDOWY SYSTEMÓW INFRASTRUKTURY TECHNICZNEJ

§ 9. Ustala się następujące zasady modernizacji, rozbudowy i budowy systemów infrastruktury technicznej:

- 1) dopuszczenie lokalizacji sieci lub obiektów budowlanych infrastruktury technicznej, w tym obiektów liniowych;
- 2) dopuszczenie przebudowy, rozbudowy istniejących sieci lub obiektów budowlanych infrastruktury technicznej oraz zmiany ich lokalizacji lub przebiegu;
- 3) w zakresie **bezprowadowej łączności** - lokalizacja wyłącznie infrastruktury telekomunikacyjnej o nieznacznym oddziaływaniu;
- 4) w zakresie **zaopatrzenia w wodę**, w tym w zakresie **ochrony przeciwpożarowej i przeciwdziałania nadzwyczajnym zagrożeniom** – dostawy wody z sieci wodociągowej, w tym z wodociągu Ø 400 mm zlokalizowanego w sąsiadującym pasie drogowym, oznaczonej na mapie zasadniczej;
- 5) w zakresie **odprowadzenia ścieków komunalnych** – odprowadzenie do istniejącej oczyszczalni ścieków zlokalizowanej w Tychach-Urbanowicach poprzez sieć kanalizacji sanitarnej, zlokalizowaną w terenach sąsiadujących z obszarem planu, oznaczoną na mapie zasadniczej;
- 6) w zakresie **odprowadzenia wód opadowych lub roztopowych**:
 - a) zagospodarowanie wód opadowych i roztopowych w granicach działek budowlanych, z dopuszczeniem odprowadzania do terenów wód powierzchniowych śródlądowych,
 - b) odprowadzanie do sieci kanalizacji deszczowej, w tym do sieci zlokalizowanej w sąsiadującym pasie drogowym, oznaczonej na mapie zasadniczej, z zastrzeżeniem odpowiedniego zabezpieczenia przed odprowadzeniem wód o natężeniu większym niż przepustowość nominalna sieci i urządzeń, w szczególności poprzez stosowanie odpowiednich urządzeń chłonnych lub retencyjnych regulujących natężenie odprowadzanych wód do sieci;
- 7) w zakresie **zaopatrzenia w ciepło** – dostawy z:
 - a) sieci ciepłowniczej, zlokalizowanej w terenach sąsiadujących z obszarem planu, oznaczonej na mapie zasadniczej,
 - b) indywidualnych źródeł ciepła,
 - c) odnawialnych źródeł energii, w tym układów hybrydowych,
 - d) sieci gazowej,
 - e) sieci elektroenergetycznej;
- 8) w zakresie **zaopatrzenia w energię elektryczną** – dostawy z:
 - a) sieci elektroenergetycznej, a w szczególności z sieci elektroenergetycznych niskiego i średniego napięcia, zlokalizowanych w sąsiadujących pasach drogowych, oznaczonych na mapie zasadniczej;
 - b) odnawialnych źródeł energii, w tym z układów hybrydowych;

- 9) w zakresie **zaopatrzenia w gaz** – dostawy z sieci gazowej, w tym z gazociągu Ø 200 mm, oznaczonej na mapie zasadniczej,
- 10) w zakresie **telekomunikacji** – dostęp do sieci telekomunikacyjnej, w tym sieci bezprzewodowej, poprzez rozbudowę istniejących linii lub budowę nowych linii i urządzeń;
- 11) w zakresie **gospodarki odpadami** - nakaz postępowania:
 - a) z odpadami komunalnymi zgodnie z ustawą z dnia 13 września 1996 r. o utrzymaniu czystości i porządku w gminach (Dz. U. z 2021 r. poz. 888) oraz uchwałami Rady Miasta Tychy regulującymi przyjęty w mieście system gospodarki odpadami komunalnymi,
 - b) z odpadami zgodnie z ustawą z 14 grudnia 2012 r. o odpadach (Dz. U. z 2021 r. poz. 779 z późn. zm.).

Rozdział 5.

ZASADY OCHRONY ŚRODOWISKA, PRZYRODY I KRAJOBRAZU

§ 10. Ustala się następujące zasady ochrony środowiska, przyrody i krajobrazu:

- 1) nakaz uwzględnienia ustaleń planu w zakresie:
 - a) minimalnej powierzchni biologicznie czynnej, o której mowa w § 7,
 - b) zasad dotyczących infrastruktury technicznej w zakresie: odprowadzania ścieków, odprowadzenia wód opadowych lub roztopowych, zaopatrzenia w ciepło oraz gospodarki odpadami, o których mowa w § 9;
- 2) ustala się dopuszczalne poziomy hałasu w środowisku, o których mowa w Rozporządzeniu Ministra Środowiska z dnia 14 czerwca 2007 r. w sprawie dopuszczalnych poziomów hałasu w środowisku (Dz. U. z 2014 r., poz. 112) w oparciu o art. 114 ust. 1 ustawy z dnia 27 kwietnia 2001 r. Prawo ochrony środowiska (t.j. Dz. U. z 2021 r., poz. 1973) jak dla „terenów zabudowy mieszkaniowej wielorodzinnej i zamieszkania zbiorowego”.

Rozdział 6.

GRANICE I SPOSOBY ZAGOSPODAROWANIA TERENÓW LUB OBIEKTÓW PODLEGAJĄCYCH OCHRONIE, USTALONYCH NA PODSTAWIE ODREBYNYCH PRZEPISÓW

§ 11. Obszar planu w całości położony jest w granicach udokumentowanego złoża węgla kamiennego „Kobiór-Pszczyna”.

Rozdział 7.

SZCZEGÓŁOWE ZASADY I WARUNKI SCALANIA I PODZIAŁU NIERUCHOMOŚCI OBJĘTYCH PLANEM

§ 12.1. Ustala się następujące parametry działek uzyskiwanych w wyniku scalania i podziału nieruchomości:

- 1) szerokość frontów działek - min. 18 m,
- 2) powierzchnia działek - min. 1000 m²;
- 3) kąt położenia granic działek w stosunku do pasa drogowego – 90° z tolerancją 15% lub zgodnie z granicami obszaru planu oznaczonymi na rysunku planu;

2. Parametry scalenia i podziału nieruchomości, o których mowa w **ust. 1**, nie obowiązują działek wydzielonych pod obiekty budowlane infrastruktury technicznej, budowli hydrotechnicznych, a także powstałych w wyniku podziałów prowadzonych po wyznaczonych na rysunku planu granicach obszaru planu.

3. W planie nie wyznacza się granic obszarów wymagających przeprowadzenia scaleń i podziałów nieruchomości.

Rozdział 8.

STAWKI PROCENTOWE, NA PODSTAWIE KTÓRYCH USTALA SIĘ OPŁATĘ Z TYTUŁU WZROSTU WARTOŚCI NIERUCHOMOŚCI W ZWIĄZKU Z UCHWALENIEM PLANU

§ 13. Ustala się wysokość stawki procentowej służącej naliczaniu jednorazowej opłaty planistycznej z tytułu wzrostu wartości nieruchomości w związku z uchwaleniem planu w wysokości **30%**.

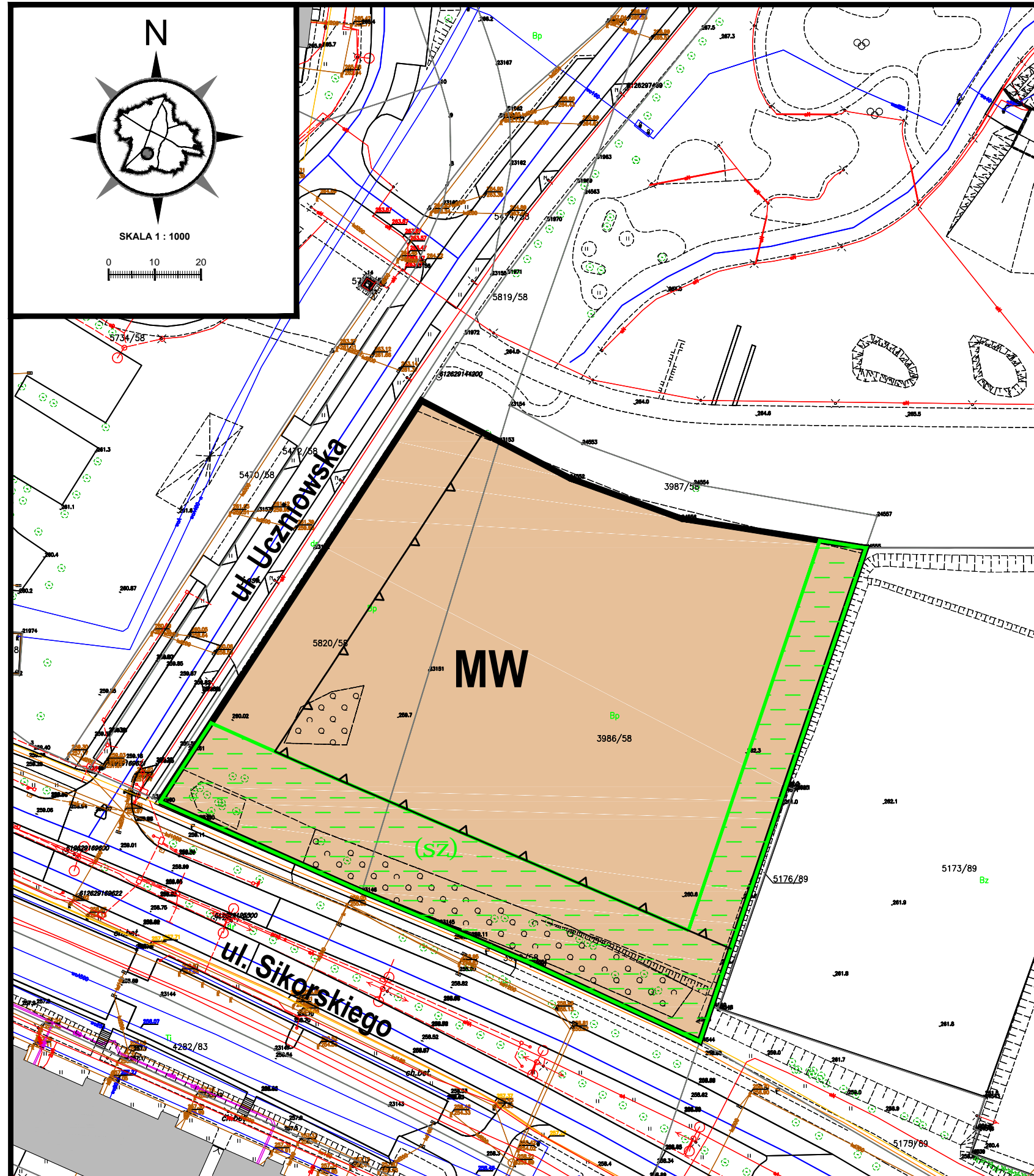
Rozdział 9.
PRZEPISY KOŃCOWE

§ 14. Wykonanie uchwały powierza się Prezydentowi Miasta Tychy.

§ 15. Uchwała wchodzi w życie po upływie 14 dni od dnia jej ogłoszenia w Dzienniku Urzędowym Województwa Śląskiego.

Przewodnicząca Rady Miasta Tychy

Barbara Konieczna



Z A Ł A C Z N I K N R 1


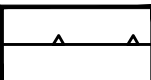


DO UCHWAŁY NR XXXV/672/22 RADY MIASTA TYCHY Z DNIA 27 STYCZNIA 2022 r.

MIEJSCOWY PLAN ZAGOSPODAROWANIA PRZESTRZENNEGO DLA OBSZARU POŁOŻONEGO W REJONIE OSIEDLA U PRZY UL. UCZNIOWSKIEJ I UL. SIKORSKIEGO W TYCHACH

RYSUNEK PLANU

SKALA 1 : 1 000

LEGENDA:

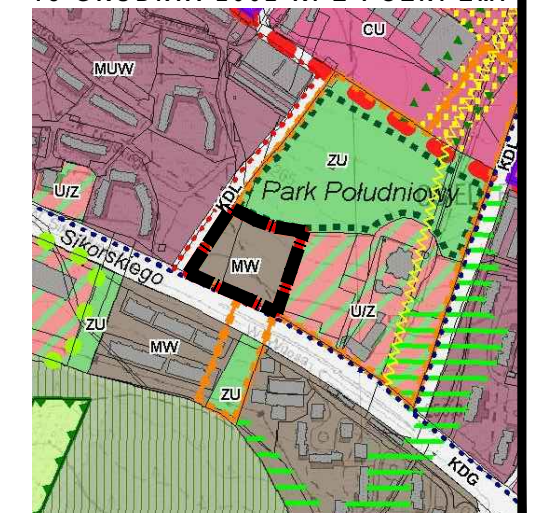
-  granice obszaru planu, będące jednocześnie liniami rozgraniczającymi teren o określonym przeznaczeniu i zasadach zagospodarowania
-  nieprzekraczalna linia zabudowy
-  MW teren zabudowy mieszkaniowej wielorodzinnej
-  (SZ) strefa zieleni (sz)

Cały obszar planu znajduje się w granicach udokumentowanego złoża węgla kamiennego "Kobior-Pszczyna"

OZNACZENIA skala 1 : 10 000

-  granice obszaru objętego planem
- KIERUNKI PRZEZNACZENIA TERENÓW**
 -  MW - obszary zabudowy mieszkaniowej wielorodzinnej
 -  MUW - obszary zabudowy mieszkaniowo-usługowej intensywnej
 -  U/Z - obszary usług społecznych z zielenią urządzone
 -  ZU - obszary zieleni o funkcji rekreacyjnej i sportowej
 -  KD.. - obszary dróg i placów (w klasach: S(GP), GP, G, Z, L, D)
 -  OS.. STRATEGICZNE OBSZARY ROZWOJOWE
- KLASYFIKACJA FUNKCJONALNA DRÓG PUBLICZNYCH:**
 -  KDG - droga główna
 -  KDL - droga lokalna
- POZOSTAŁE**
 -  trasy rowerowe istniejące, planowane

WYRYS ZE "STUDIUM UWARUNKOWAŃ I KIERUNKÓW ZAGOSPODAROWANIA PRZESTRZENNEGO MIASTA TYCHY" ZATWIERDZONEGO UCHWAŁĄ NR 0150/III/40/2002 RADY MIASTA TYCHY Z DNIA 18 GRUDNIA 2002 R. Z PÓŹN. ZM.



Załącznik Nr 2 do Uchwały Nr XXXV/672/22
Rady Miasta Tychy
z dnia 27 stycznia 2022 r.

Rozstrzygnięcie Rady Miasta Tychy

o sposobie rozpatrzenia uwag do projektu miejscowego planu zagospodarowania przestrzennego dla obszaru położonego w rejonie Osiedla U przy ul. Uczniowskiej i ul. Sikorskiego w Tychach

Na podstawie art. 20 ust. 1 ustawy z dnia 27 marca 2003 r. o planowaniu i zagospodarowaniu przestrzennym (Dz. U. z 2021 r., poz. 741 z późn. zm.) Rada Miasta Tychy stwierdza, że do wyłożonego do publicznego wglądu w dniach od 16 listopada 2021 r. do 17 grudnia 2021 r. projektu uchwały w sprawie miejscowego planu zagospodarowania przestrzennego dla obszaru położonego w rejonie Osiedla U przy ul. Uczniowskiej i ul. Sikorskiego w Tychach, w wyznaczonym terminie nie wniesiono uwag.

Załącznik Nr 3 do Uchwały Nr XXXV/672/22
Rady Miasta Tychy
z dnia 27 stycznia 2022 r.

Rozstrzygnięcie Rady Miasta Tychy

o sposobie realizacji zapisanych w planie miejscowym inwestycji z zakresu infrastruktury technicznej, które należą do zadań własnych gminy, oraz zasadach ich finansowania

Działając na podstawie art. 20 ust. 1 ustawy z dnia 27 marca 2003 r. o planowaniu i zagospodarowaniu przestrzennym (Dz. U. z 2021 r., poz. 741 z późn. zm.) Rada Miasta Tychy stwierdza, że miejscowy plan zagospodarowania przestrzennego dla obszaru położonego w rejonie Osiedla U przy ul. Uczniowskiej i ul. Sikorskiego w Tychach nie przewiduje swym opracowaniem realizacji inwestycji celów publicznych w zakresie infrastruktury technicznej w postaci budowy dróg, budowy sieci infrastruktury technicznej, które to inwestycje należałyby do zadań własnych Gminy.

Załącznik Nr 4 do uchwały Nr xxxv/672/22

Rady Miasta Tychy

z dnia 27 stycznia 2022 r.

Zalacznik4.gml

Dane przestrzenne, o których mowa w art. 67a ust. 3 i 5 ustawy z dnia 27 marca 2003 r. o planowaniu i zagospodarowaniu przestrzennym (j.t. Dz.U. z 2020 r. poz. 293 z późn. zm.) ujawnione zostaną po kliknięciu w ikonę