

Projekt

**UCHWAŁA NR XXV/...../21
RADY MIASTA TYCHY**

z dnia 25 lutego 2021 r.

**w sprawie wyrażenia zgody na odstąpienie od obowiązku przetargowego trybu zawarcia umów
dzierżawy oraz zawarcie umów dzierżawy nieruchomości stanowiących własność Gminy
(do 3 lat)**

Na podstawie art. 18 ust. 2 pkt 9 lit. a ustawy z 8 marca 1990 r. o samorządzie gminnym (Dz.U. z 2020 r., poz. 713 z późn. zm.), w związku z art. 13 ust. 1 oraz art. 37 ust. 4 ustawy z 21 sierpnia 1997 r. o gospodarce nieruchomościami (Dz.U. z 2020 r., poz. 1990 t.j.), na wniosek Prezydenta Miasta Tychy, po zaopiniowaniu przez Komisję Gospodarki Przestrzennej i Infrastruktury oraz Komisję Finansów Publicznych,

Rada Miasta Tychy uchwała:

§ 1

1. Wyrazić zgodę na odstąpienie od obowiązku przetargowego trybu zawarcia kolejnych umów dzierżawy nieruchomości stanowiących własność Gminy, wymienionych w załączniku do uchwały.
2. Wyrazić zgodę na zawarcie tych umów dzierżawy na czas oznaczony do 3 lat (kontynuacja zawartych umów).

§ 2

Wykonanie uchwały powierza się Prezydentowi Miasta Tychy.

§ 3

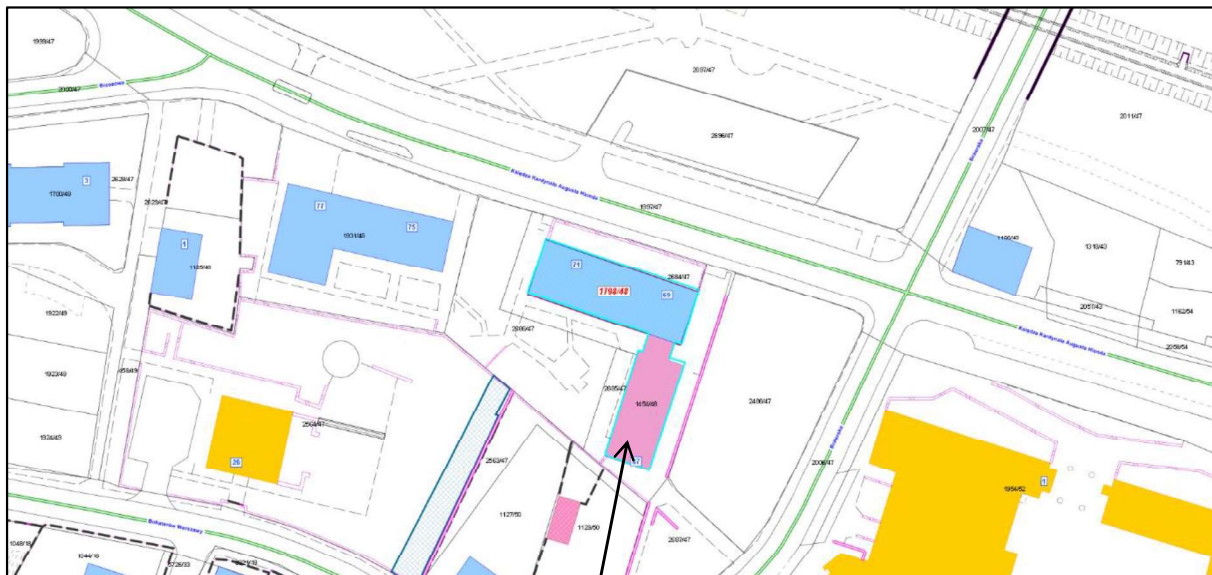
Uchwała wchodzi w życie z dniem podjęcia.


Załącznik do Uchwały
Nr XXV/...../21
Rady Miasta Tychy
z dnia 25 lutego 2021 r.

NIERUCHOMOŚCI
przeznaczone do oddania w dzierżawę (do 3 lat)

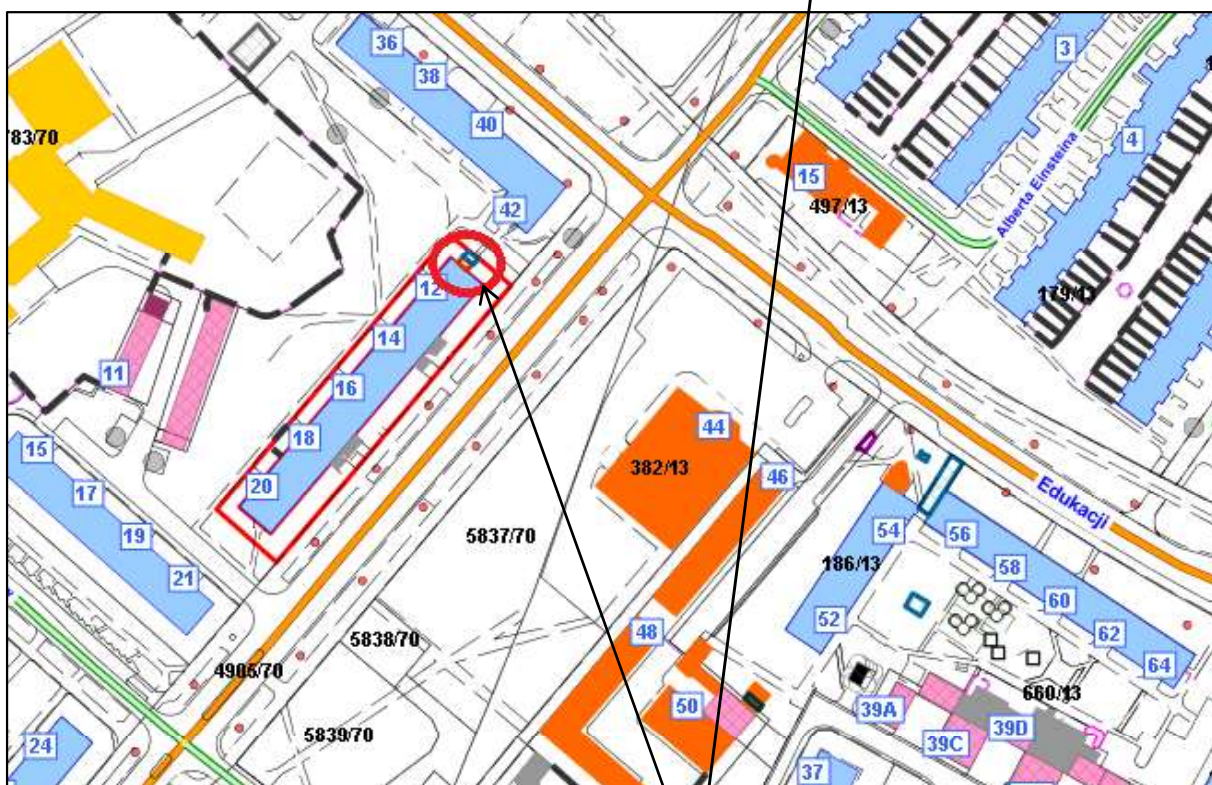
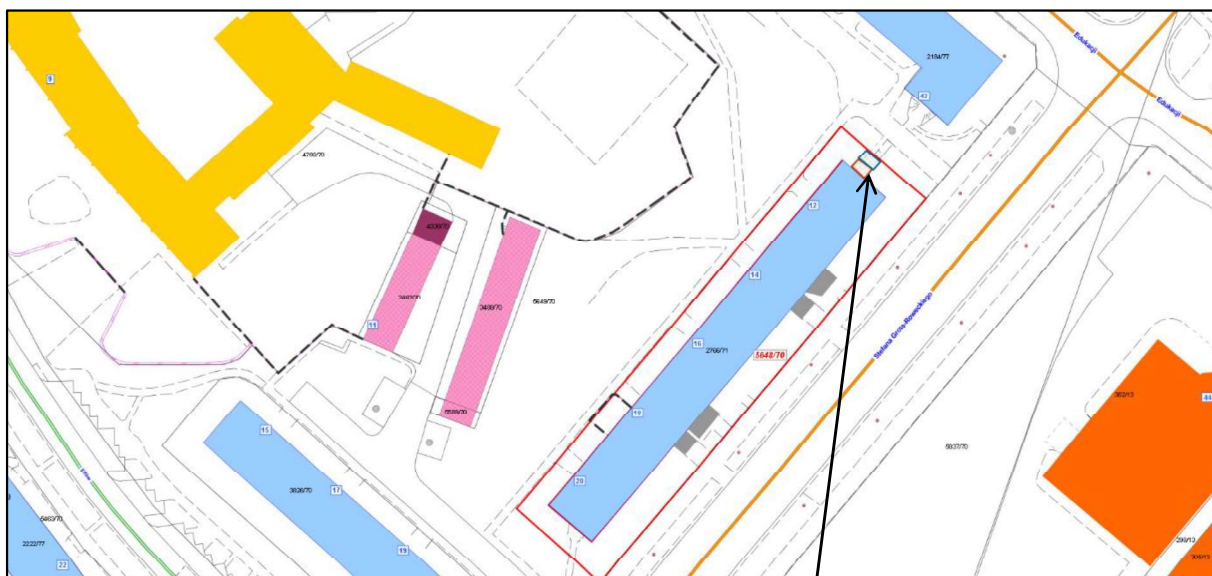
Lp.	Cel dzierżawy	Oznaczenie nieruchomości	Powierzchnia przeznaczona do oddania w dzierżawę	Położenie nieruchomości	Księga Wieczysta	Uwagi
1.	Świadczenie usług medycznych	działka nr 1454/48 o pow. 240 m ² działka nr 1798/48 o pow. 385 m ²	pow. gruntu 140 m ² , pow. użytkowa nieruchomości 285,26 m ²	ul. Ks. Kard. A. Hlonda	KA1T/00008187/0 KA1T/00012939/8	załącznik mapowy nr 1
2.	Schody związane z działalnością komercyjną, dojście piesze	działka nr 5648/70 o pow. 1303 m ²	16,27 m ²	ul. Grota Roweckiego	KA1T/00021943/5	załącznik mapowy nr 2
3.	Ogród przydomowy	działka nr 4601/70 o pow. 10070m ²	105 m ²	ul. Skłodowskiej	KA1T/00019073/8	załącznik mapowy nr 3
4.	Automaty vendingowe	działka nr 5833/89 o pow. 8603 m ²	2,00 m ²	al. Piłsudskiego 20	KA1T/00069790/5	załącznik mapowy nr 4
5.	Prowadzenie działalności statutowej	działka nr 54/11 o pow. 138,1469 ha	1 100 m ²	ul. Parkowa 17	KA1T/0008242/4	załącznik mapowy nr 5
6.	Prowadzenie działalności statutowej	działka nr 54/11 o pow. 138,1469 ha	1 200 m ²	ul. Parkowa 17	KA1T/0008242/4	załącznik mapowy nr 6
7.	Prowadzenie działalności statutowej	działka nr 54/11 o pow. 138,1469 ha	80 m ²	ul. Parkowa 17	KA1T/0008242/4	załącznik mapowy nr 7



Załącznik mapowy nr 1
Uchwała Nr XXV/...../21
Rada Miasta Tychy
z dnia 25 lutego 2021 r.



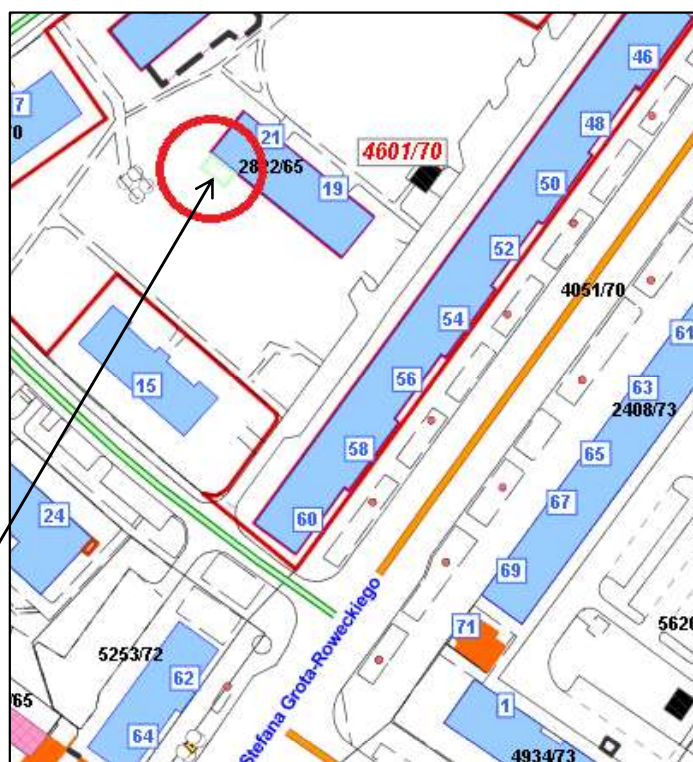
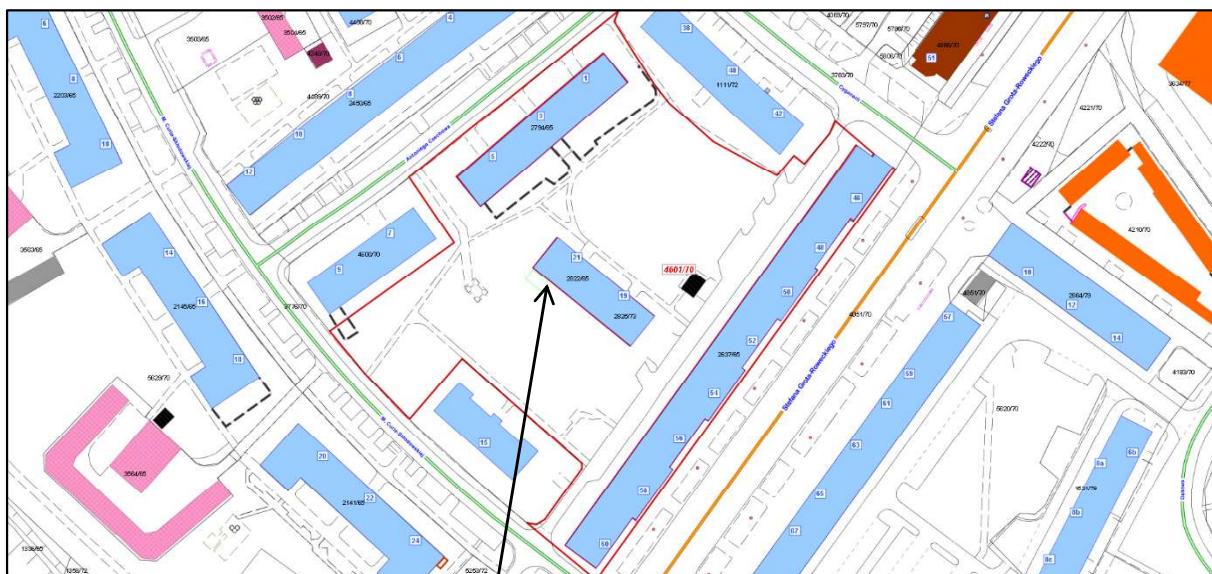
LEGENDA	
	Teren do dzierżawy


Załącznik mapowy nr 2
Uchwała Nr XXV/...../21
Rada Miasta Tychy
z dnia 25 lutego 2021 r.



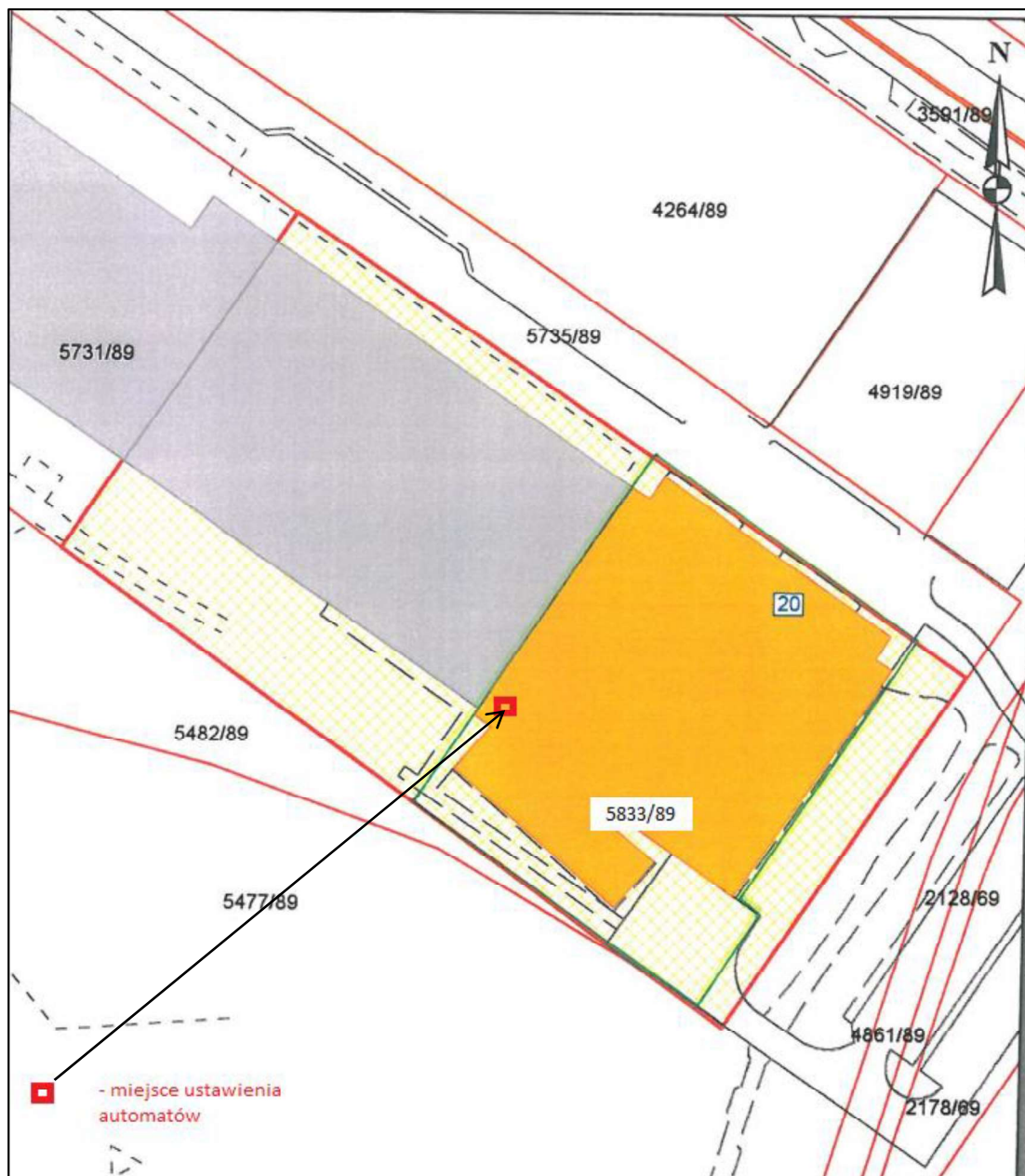
LEGENDA	
	Teren do dzierżawy: - schody związane z działalnością komercyjną
	- dojście piesze

Załącznik mapowy nr 3
Uchwała Nr XXV/...../21
Rada Miasta Tychy
z dnia 25 lutego 2021 r.

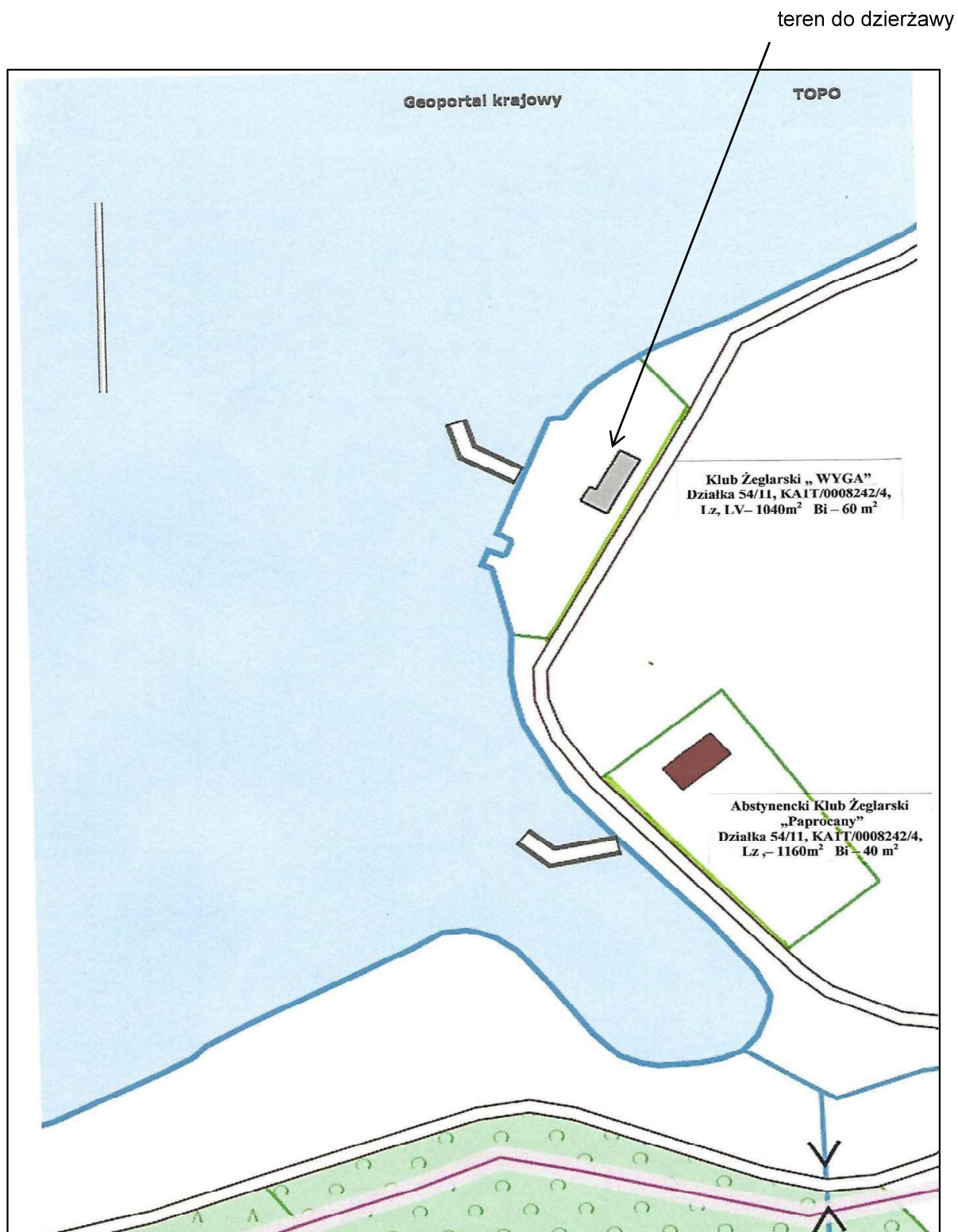


LEGENDA	
	Teren do dzierżawy -ogród przydomowy

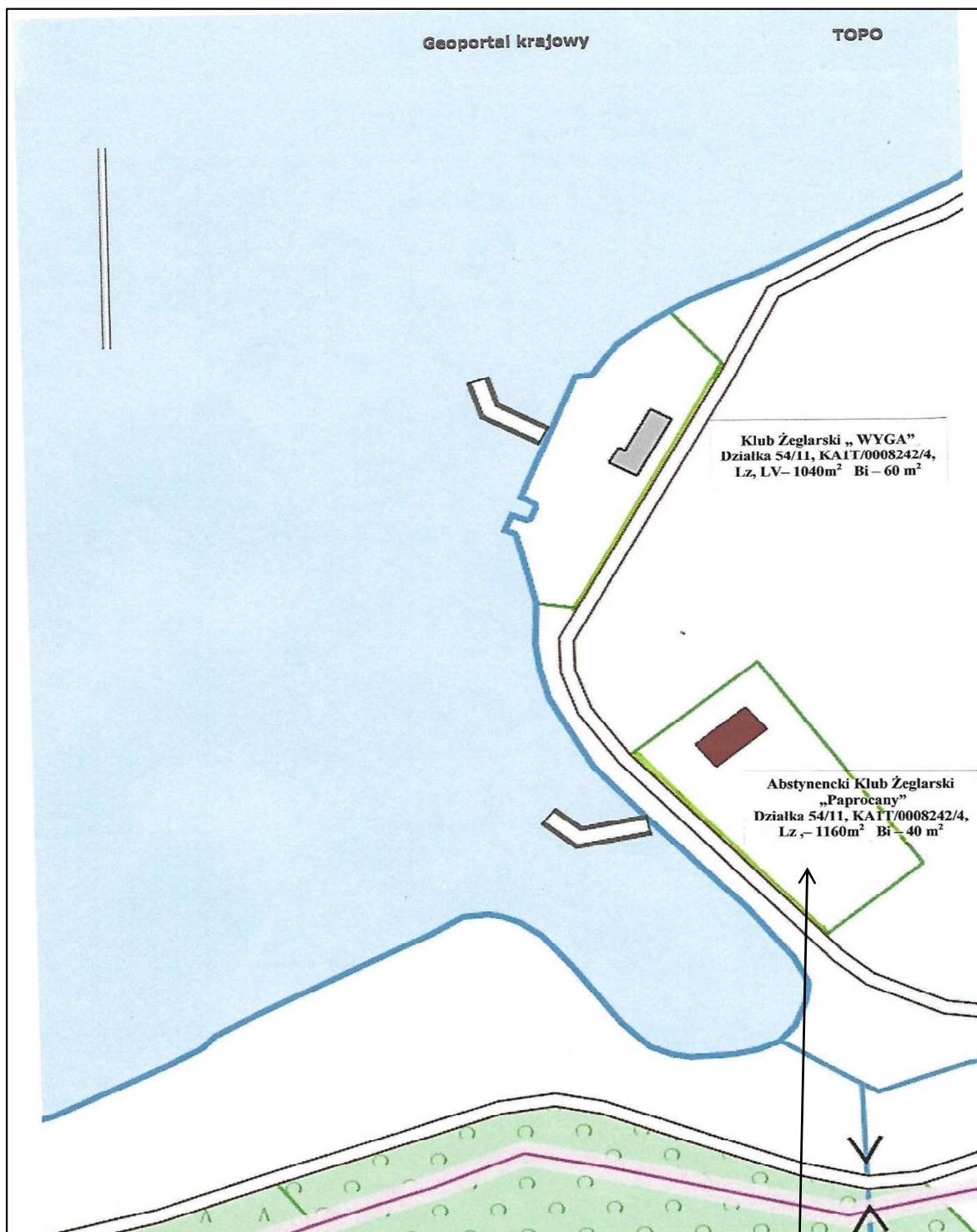
Załącznik mapowy nr 4
Uchwała Nr XXV/...../21
Rada Miasta Tychy
z dnia 25 lutego 2021 r.



Załącznik mapowy nr 5
Uchwała Nr XXV/...../21
Rada Miasta Tychy
z dnia 25 lutego 2021 r.



Załącznik mapowy nr 6
Uchwała Nr XXV/...../21
Rada Miasta Tychy
z dnia 25 lutego 2021 r.



teren do dzierżawy

Załącznik mapowy nr 7
Uchwała Nr XXV/...../21
Rada Miasta Tychy
z dnia 25 lutego 2021 r.

