

**UCHWAŁA NR XIX/408/20  
RADY MIASTA TYCHY**

**z dnia 27 sierpnia 2020 r.**

**w sprawie wyrażenia zgody na odstąpienie od obowiązku przetargowego trybu  
zawarcia umów dzierżawy oraz zawarcie umów dzierżawy nieruchomości  
stanowiących własność Gminy (do 3 lat)**

Na podstawie art. 18 ust. 2 pkt 9 lit. a ustawy z 8 marca 1990 r. o samorządzie gminnym (Dz.U. z 2020 r., poz. 713 t.j.), w związku z art. 13 ust. 1 oraz art. 37 ust. 4 ustawy z 21 sierpnia 1997 r. o gospodarce nieruchomościami (Dz.U. z 2020 r., poz. 65 z późn. zm.), na wniosek Prezydenta Miasta Tychy, po zaopiniowaniu przez Komisję Gospodarki Przestrzennej i Infrastruktury oraz Komisję Finansów Publicznych,

**Rada Miasta Tychy uchwała:**

**§ 1**

1. Wyrazić zgodę na odstąpienie od obowiązku przetargowego trybu zawarcia kolejnych umów dzierżawy nieruchomości stanowiących własność Gminy, wymienionych w załączniku do uchwały.
2. Wyrazić zgodę na zawarcie tych umów dzierżawy na czas oznaczony do 3 lat.

**§ 2**

Wykonanie uchwały powierza się Prezydentowi Miasta Tychy.

**§ 3**

Uchwała wchodzi w życie z dniem podjęcia.

Przewodnicząca Rady  
Miasta Tychy

**Barbara Konieczna**

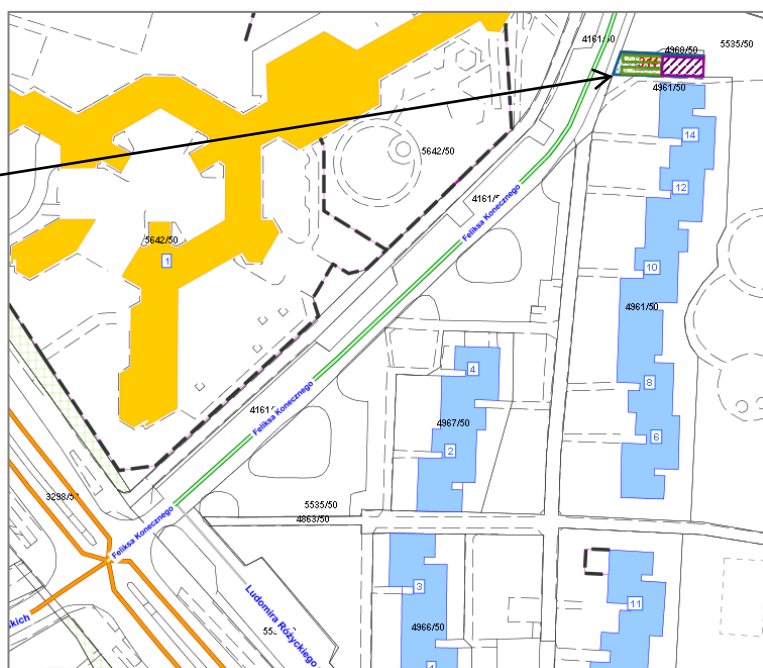
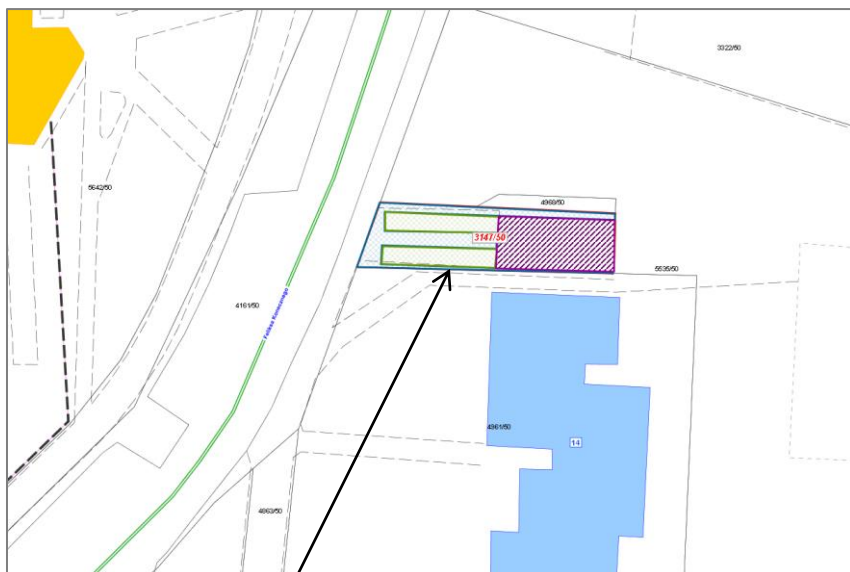
Załącznik do Uchwały  
Nr XIX/408/20  
Rady Miasta Tychy  
z dnia 27 sierpnia 2020 r.

NIERUCHOMOŚCI  
przeznaczone do oddania w dzierżawę (do 3 lat)

Lp.	Cel dzierżawy	Oznaczenie nieruchomości	Powierzchnia przeznaczona do oddania w dzierżawę	Położenie nieruchomości	Księga Wieczysta	Uwagi
1.	handel, usługi ogródek letni dojsćie, zieleń	działka nr 3147/50 o pow. 147 m <sup>2</sup>	147 m <sup>2</sup>	ul. Konecznego	KA1T/00025981/1	załącznik mapowy nr 1
2.	handel, usługi ogródek letni dojsćie	działka nr 1971/83 o pow. 2684 m <sup>2</sup>	154,30 m <sup>2</sup>	al. Marszałka Piłsudskiego	KA1T/00002067/1	załącznik mapowy nr 2
3.	uprawy polowe	działka nr 763/1 o pow. 9166 m <sup>2</sup>	9166 m <sup>2</sup>	ul. Oświęcimska	KA1T/00015551/5	załącznik mapowy nr 3
4.	handel, usługi	działka 5389/64 o pow. 2900 m <sup>2</sup>	31 m <sup>2</sup>	al. Jana Pawła II	KA1T/00020840/6	Załącznik mapowy nr 4
5.	handel, usługi	działka 4436/48 o pow. 622 m <sup>2</sup>	20 m <sup>2</sup>	ul. Stoczniovców	KA1T/00004603/5	załącznik mapowy nr 5
6.	handel, usługi	działka 4222/70 o pow. 302 m <sup>2</sup>	25,50 m <sup>2</sup>	ul. Grota Roweckiego	KA1T/00019073/8	załącznik mapowy nr 6
7.	handel, usługi oraz dojsćie piesze	działka nr 5716/33 o pow. 6596 m <sup>2</sup>	25 m <sup>2</sup>	ul. Budowlanych	KA1T/00020644/2	załącznik mapowy nr 7
8.	posadowienie nośnika reklamowego	działka nr 4264/89 o pow. 10816 m <sup>2</sup>	18 m <sup>2</sup>	al. Marszałka Piłsudskiego	KA1T/00026600/4	załącznik mapowy nr 8
9.	posadowienie nośnika reklamowego	działka nr 3730/77 o pow. 7329 m <sup>2</sup>	18 m <sup>2</sup>	ul. Beskidzka	KA1T/00006360/3	załącznik mapowy nr 9
10.	posadowienie nośnika reklamowego	działka nr 1783/69 o pow. 3184 m <sup>2</sup>	18 m <sup>2</sup>	al. Marszałka Piłsudskiego	KA1T/00012025/8	załącznik mapowy nr 10
11.	posadowienie nośnika reklamowego	działka nr 1783/69 o pow. 3184 m <sup>2</sup>	18 m <sup>2</sup>	al. Marszałka Piłsudskiego	KA1T/00012025/8	załącznik mapowy nr 11
12.	posadowienie nośnika reklamowego	działka nr 5571/64 o pow. 411 m <sup>2</sup>	18 m <sup>2</sup>	al. Jana Pawła II	KA1T/00023416/6	załącznik mapowy nr 12

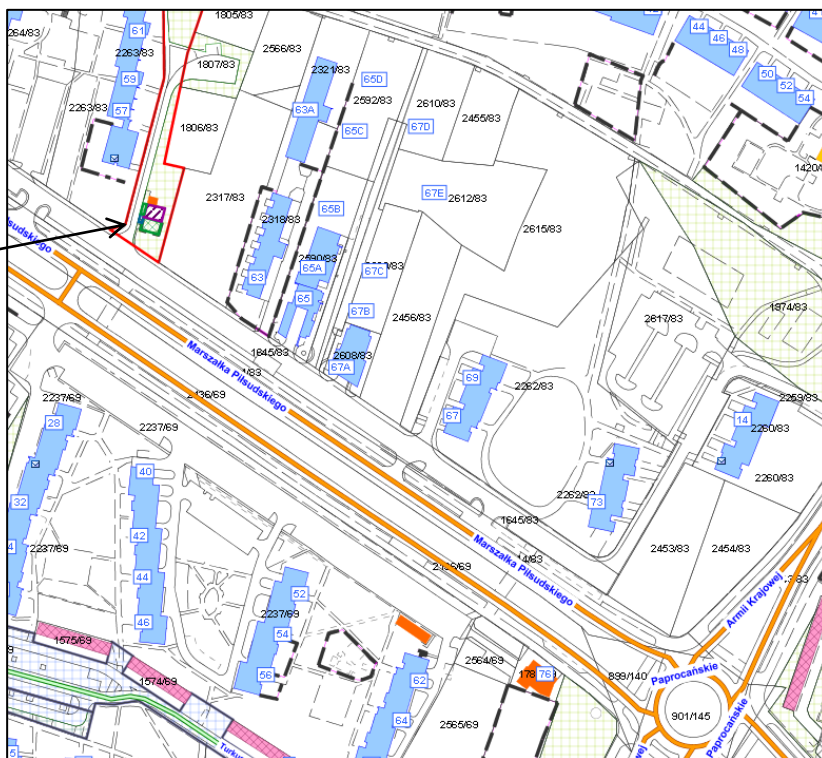
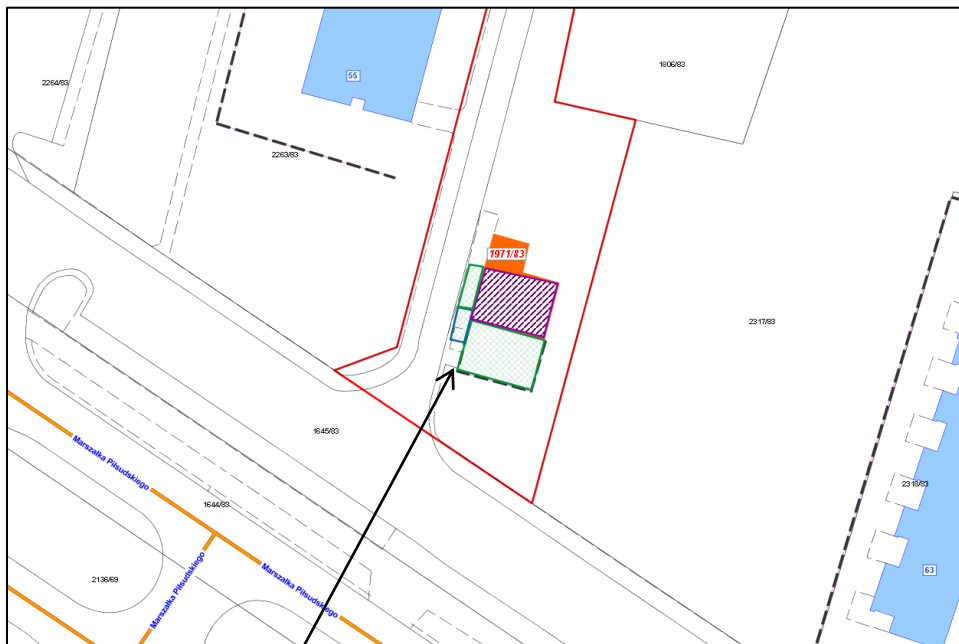
13.	posadowienie nośnika reklamowego	działka nr 4035/33 o pow. 1401 m <sup>2</sup>	18 m <sup>2</sup>	ul. Cienista	KA1T/00016201/4	załącznik mapowy nr 13
14.	posadowienie nośnika reklamowego	działka nr 5713/33 o pow. 3849 m <sup>2</sup>	18 m <sup>2</sup>	ul. Begonii	KA1T/00018622/5	załącznik mapowy nr 14
15.	posadowienie nośnika reklamowego	działka nr 4099/103 o pow. 600 m <sup>2</sup>	36 m <sup>2</sup>	ul. Mikołowska	KA1T/00023092/8	załącznik mapowy nr 15
16.	posadowienie nośnika reklamowego	działka nr 2324/83 o pow. 9828 m <sup>2</sup>	18 m <sup>2</sup>	al. Jana Pawła II	KA1T/00031962/7	załącznik mapowy nr 16
17.	posadowienie nośnika reklamowego	działka nr 587/29 o pow. 1048 m <sup>2</sup>	18 m <sup>2</sup>	ul. Armii Krajowej	KA1T/00008805/9	załącznik mapowy nr 17
18.	posadowienie nośnika reklamowego	działka nr 4716/50 o pow. 74864 m <sup>2</sup>	18 m <sup>2</sup>	al. Bielska/ ul. Jaśkowicka	KA1T/00025654/0	załącznik mapowy nr 18
19.	posadowienie nośnika reklamowego	działka nr 4716/50 o pow. 74864 m <sup>2</sup>	18 m <sup>2</sup>	al. Bielska/ ul. Jaśkowicka	KA1T/00025654/0	załącznik mapowy nr 19
20.	posadowienie nośnika reklamowego	działka nr 4716/50 o pow. 74864 m <sup>2</sup>	18 m <sup>2</sup>	al. Bielska	KA1T/00025654/0	załącznik mapowy nr 20
21.	posadowienie nośnika reklamowego	działka nr 981/32 o pow. 239 m <sup>2</sup>	18 m <sup>2</sup>	ul. Kard. Wyszyńskiego	KA1T/00018342/8	załącznik mapowy nr 21
22.	posadowienie nośnika reklamowego	działka nr 2663/47 o pow. 2737 m <sup>2</sup>	36 m <sup>2</sup>	ul. Kościuszki	KA1T/00022848/6	załącznik mapowy nr 22
23.	posadowienie nośnika reklamowego	działka nr 3752/59 o pow. 543 m <sup>2</sup>	36 m <sup>2</sup>	al. Bielska/ al. Niepodległości	KA1T/00022325/4	załącznik mapowy nr 23
24.	posadowienie nośnika reklamowego	działka nr 704/122 o pow. 5631 m <sup>2</sup>	18 m <sup>2</sup>	ul. Katowicka	KA1T/00003546/0	załącznik mapowy nr 24
25.	posadowienie nośnika reklamowego	działka nr 1947/37 o pow. 1103 m <sup>2</sup>	36 m <sup>2</sup>	ul. Sikorskiego	KA1T/00013435/2	załącznik mapowy nr 25
26.	posadowienie nośnika reklamowego	działka nr 2540/49 o pow. 1375 m <sup>2</sup>	18 m <sup>2</sup>	Al. Jana Pawła II	KA1T/00069388/4	załącznik mapowy nr 26

Załącznik mapowy nr 1  
Uchwała Nr XIX/408/20  
Rada Miasta Tychy  
z dnia 27 sierpnia 2020 r.



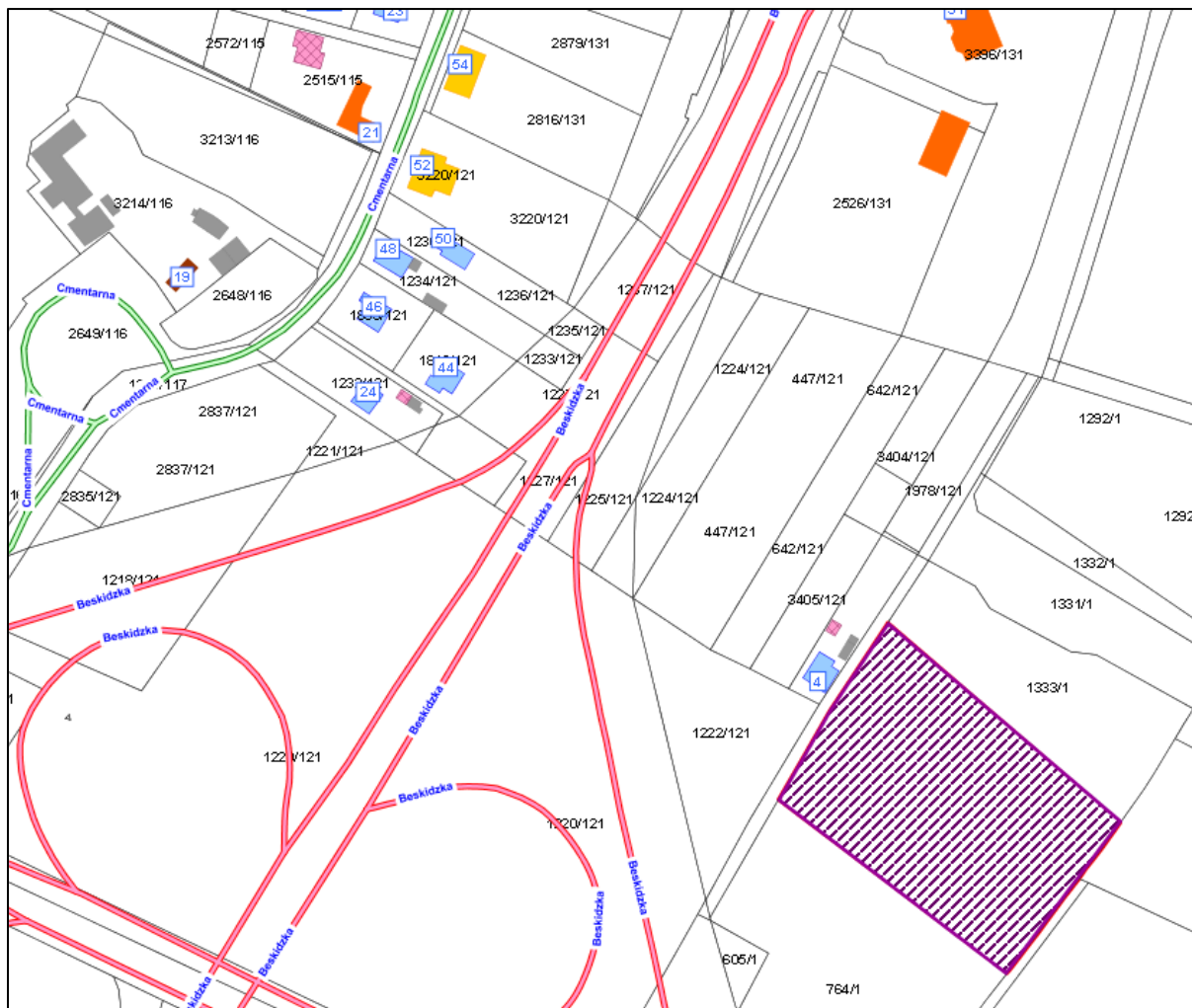
LEGENDA	
	Teren do dzierżawy na cele handlowe
	Teren do dzierżawy pod „ogródek letni”
	Teren do dzierżawy na dojście i pod zieleń


Załącznik mapowy nr 2  
Uchwała Nr XIX/408/20  
Rada Miasta Tychy  
z dnia 27 sierpnia 2020 r.



LEGENDA	
	Teren do dzierżawy na cele handlowe
	Teren do dzierżawy pod „ogródek letni”
	Teren do dzierżawy na dojsćie


Załącznik mapowy nr 3  
Uchwała Nr XIX/408/20  
Rada Miasta Tychy  
z dnia 27 sierpnia 2020 r.



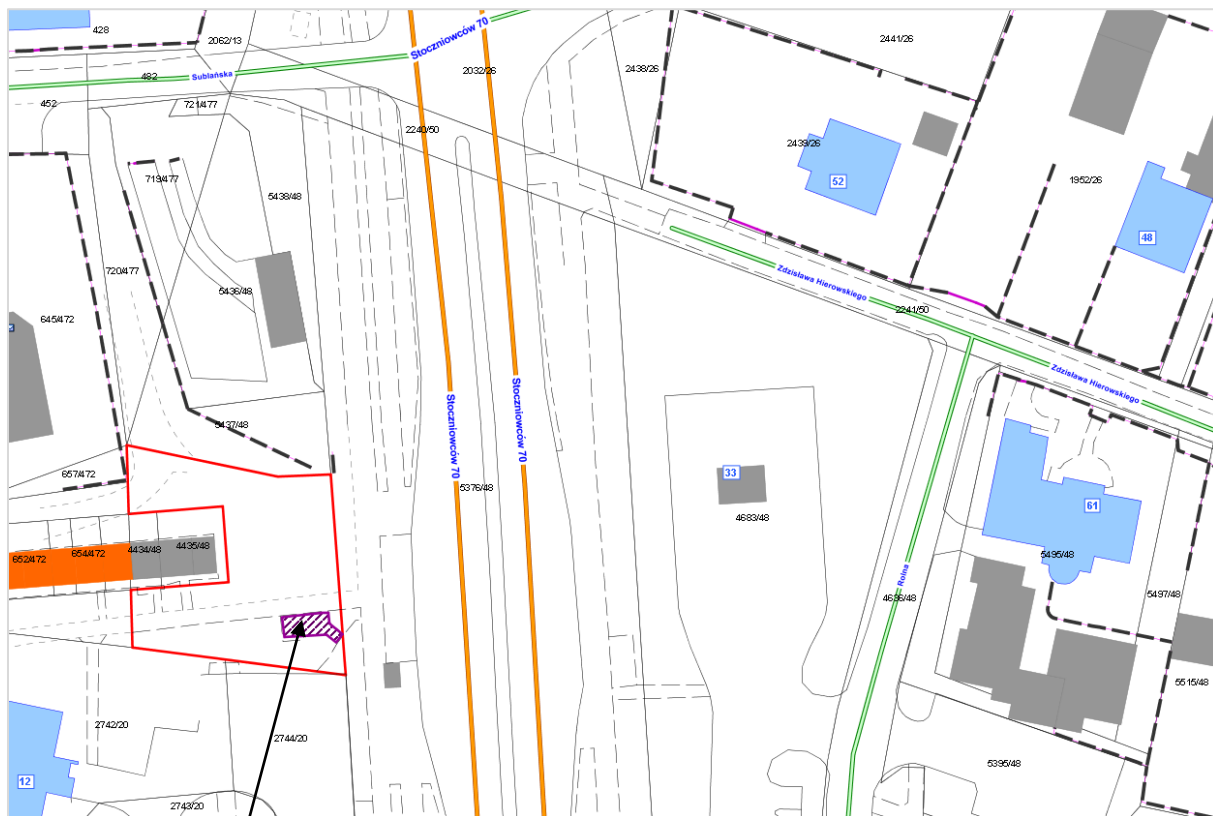
LEGENDA	
	Teren do dzierżawy


Załącznik mapowy nr 4  
Uchwała Nr XIX/408/20  
Rada Miasta Tychy  
z dnia 27 sierpnia 2020 r.



LEGENDA	
	Teren do dzierżawy

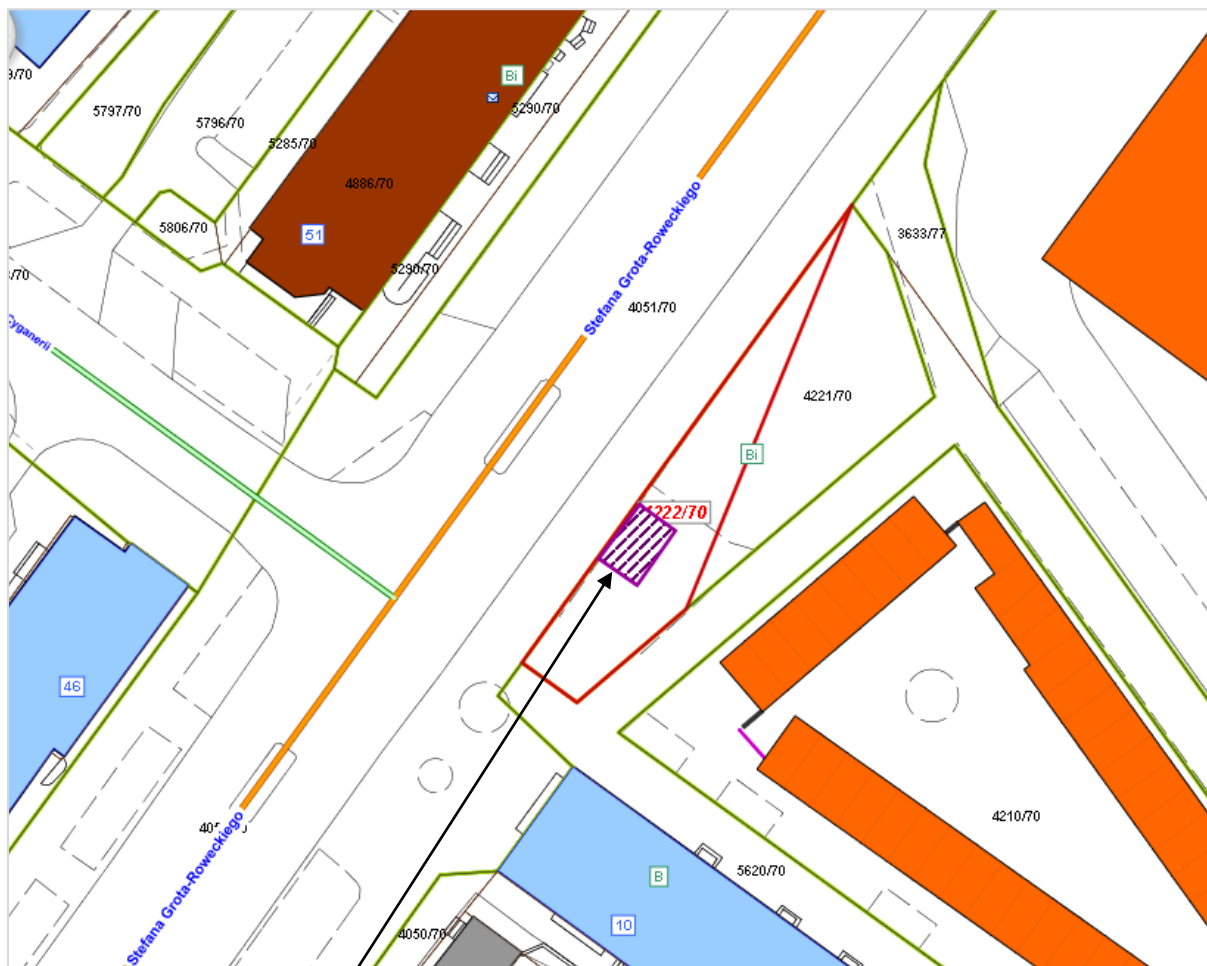
Załącznik mapowy nr 5  
Uchwała Nr XIX/408/20  
Rada Miasta Tychy  
z dnia 27 sierpnia 2020 r.




LEGENDA	
	Teren do dzierżawy



Załącznik mapowy nr 6  
Uchwała Nr XIX/408/20  
Rada Miasta Tychy  
z dnia 27 sierpnia 2020 r.



LEGENDA	
	Teren do dzierżawy


Załącznik mapowy nr 7  
Uchwała Nr XIX/408/20  
Rada Miasta Tychy  
z dnia 27 sierpnia 2020 r.



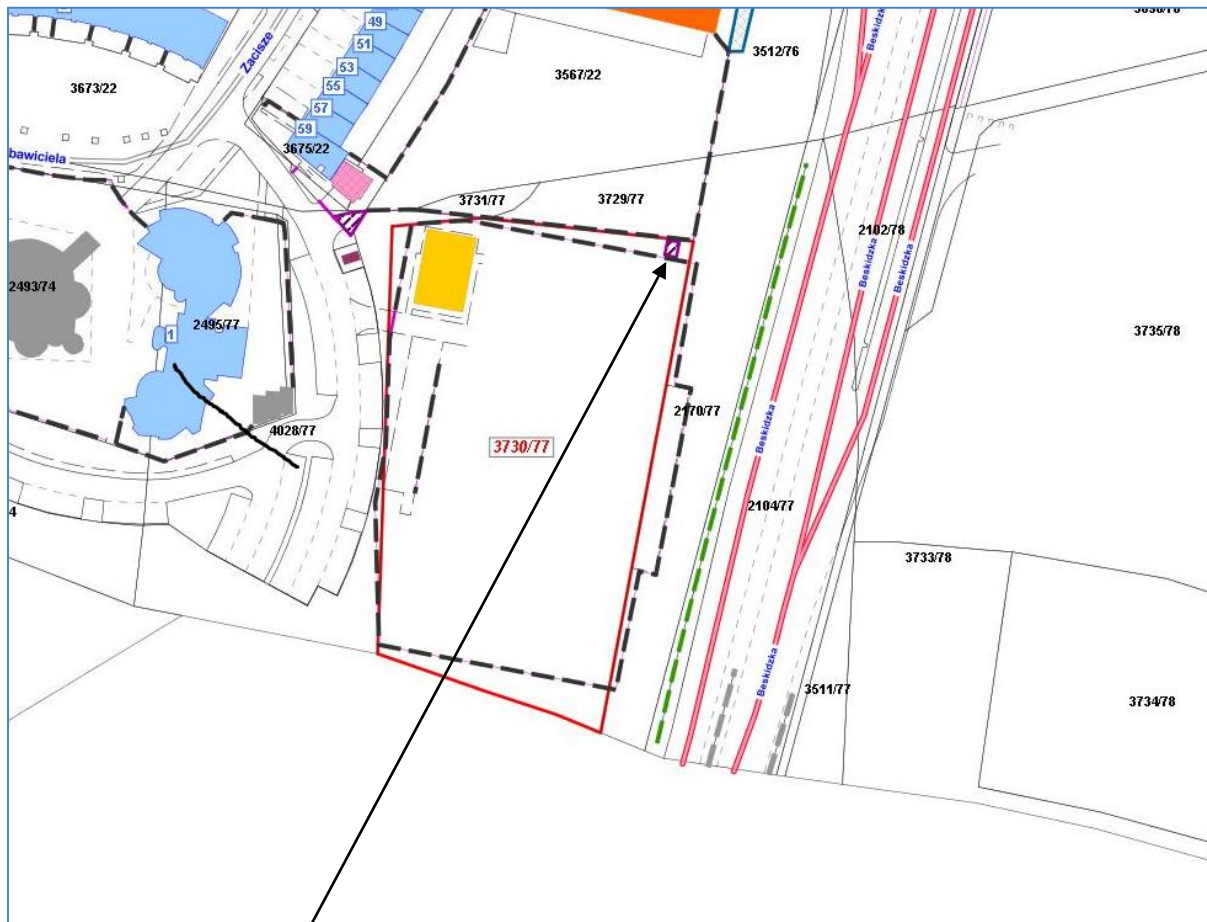
LEGENDA	
	TERENY DO DZIERŻAWY handel, usługi
	TERENY DO DZIERŻAWY dojście piesze


Załącznik mapowy nr 8  
Uchwała Nr XIX/408/20  
Rada Miasta Tychy  
z dnia 27 sierpnia 2020 r.



LEGENDA	
	Teren do dzierżawy

Załącznik mapowy nr 9  
Uchwała Nr XIX/408/20  
Rada Miasta Tychy  
z dnia 27 sierpnia 2020 r.

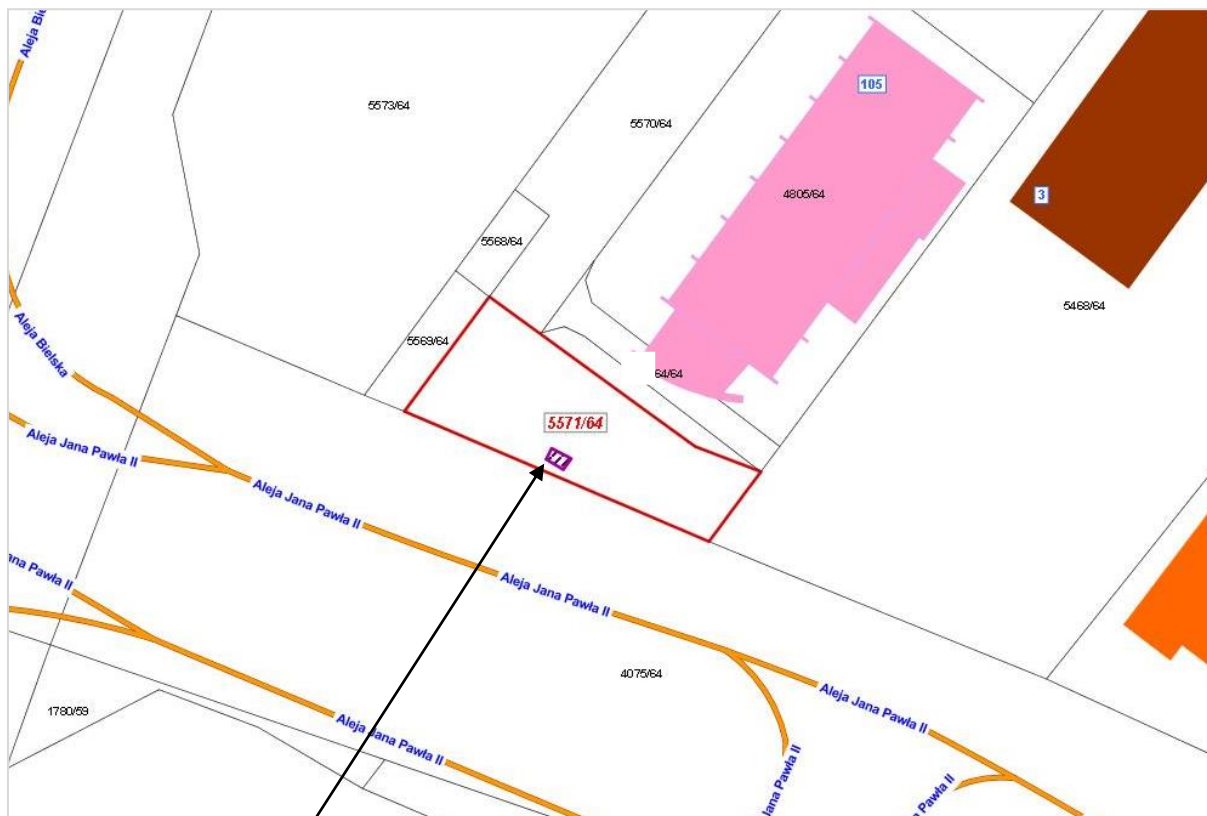



LEGENDA	
	Teren do dzierżawy






Załącznik mapowy nr 12  
Uchwała Nr XIX/408/20  
Rada Miasta Tychy  
z dnia 27 sierpnia 2020 r.



LEGENDA	
	Teren do dzierżawy

Załącznik mapowy nr 13  
Uchwała Nr XIX/408/20  
Rada Miasta Tychy  
z dnia 27 sierpnia 2020 r.




LEGENDA	
	Teren do dzierżawy






Załącznik mapowy nr 15  
Uchwała Nr XIX/408/20  
Rada Miasta Tychy  
z dnia 27 sierpnia 2020 r.



LEGENDA	
	Teren do dzierżawy

Załącznik mapowy nr 16  
Uchwała Nr XIX/408/20  
Rada Miasta Tychy  
z dnia 27 sierpnia 2020 r.



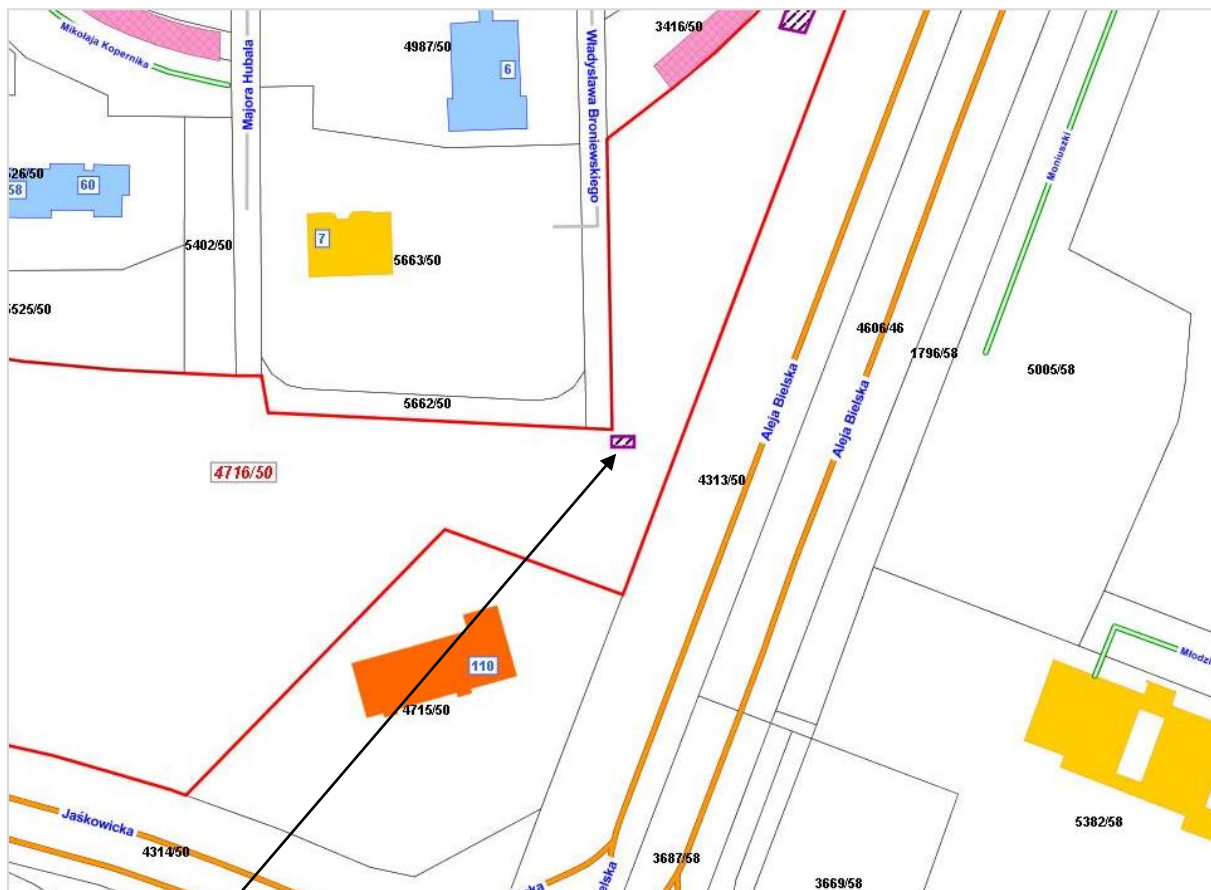
LEGENDA	
	Teren do dzierżawy


Załącznik mapowy nr 17  
Uchwała Nr XIX/408/20  
Rada Miasta Tychy  
z dnia 27 sierpnia 2020 r.



LEGENDA	
	Teren do dzierżawy


Załącznik mapowy nr 18  
Uchwała Nr XIX/408/20  
Rada Miasta Tychy  
z dnia 27 sierpnia 2020 r.



LEGENDA	
	Teren do dzierżawy

Załącznik mapowy nr 19  
Uchwała Nr XIX/408/20  
Rada Miasta Tychy  
z dnia 27 sierpnia 2020 r.



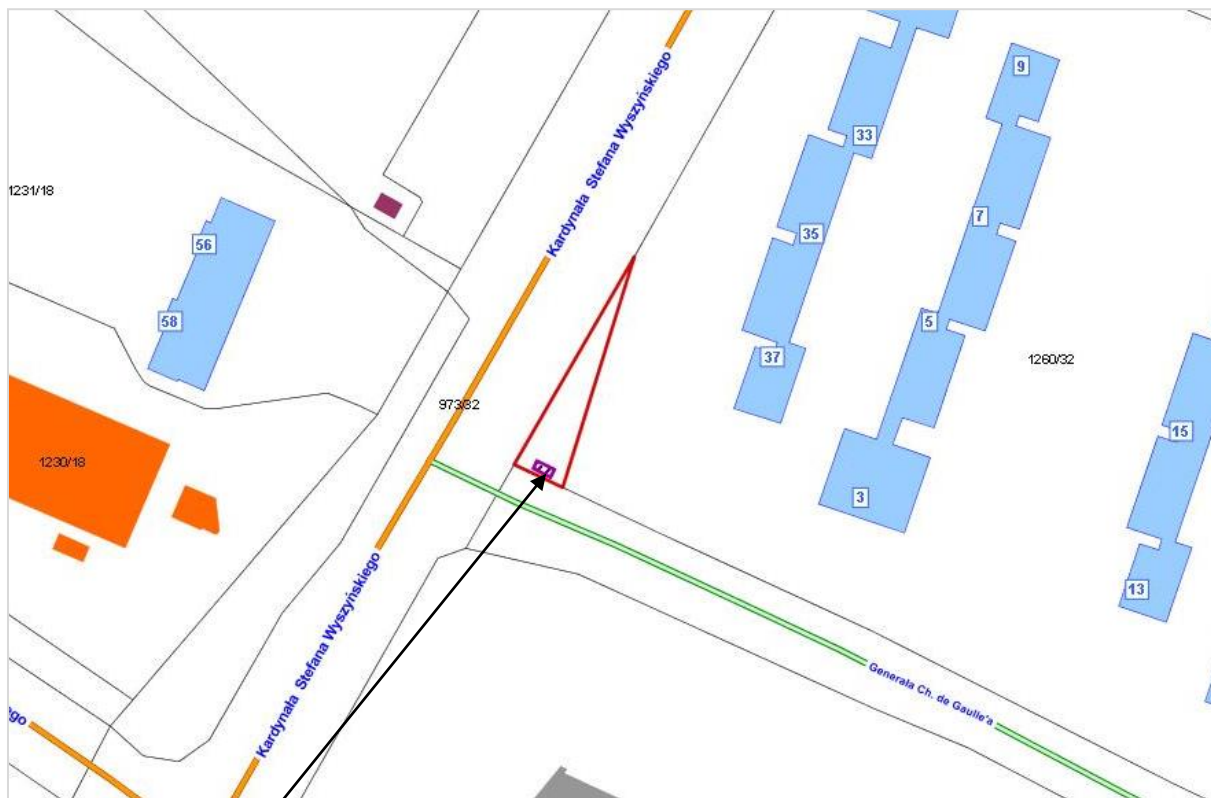
LEGENDA	
	Teren do dzierżawy


Załącznik mapowy nr 20  
Uchwała Nr XIX/408/20  
Rada Miasta Tychy  
z dnia 27 sierpnia 2020 r.



LEGENDA	
	Teren do dzierżawy

Załącznik mapowy nr 21  
Uchwała Nr XIX/408/20  
Rada Miasta Tychy  
z dnia 27 sierpnia 2020 r.



LEGENDA	
	Teren do dzierżawy

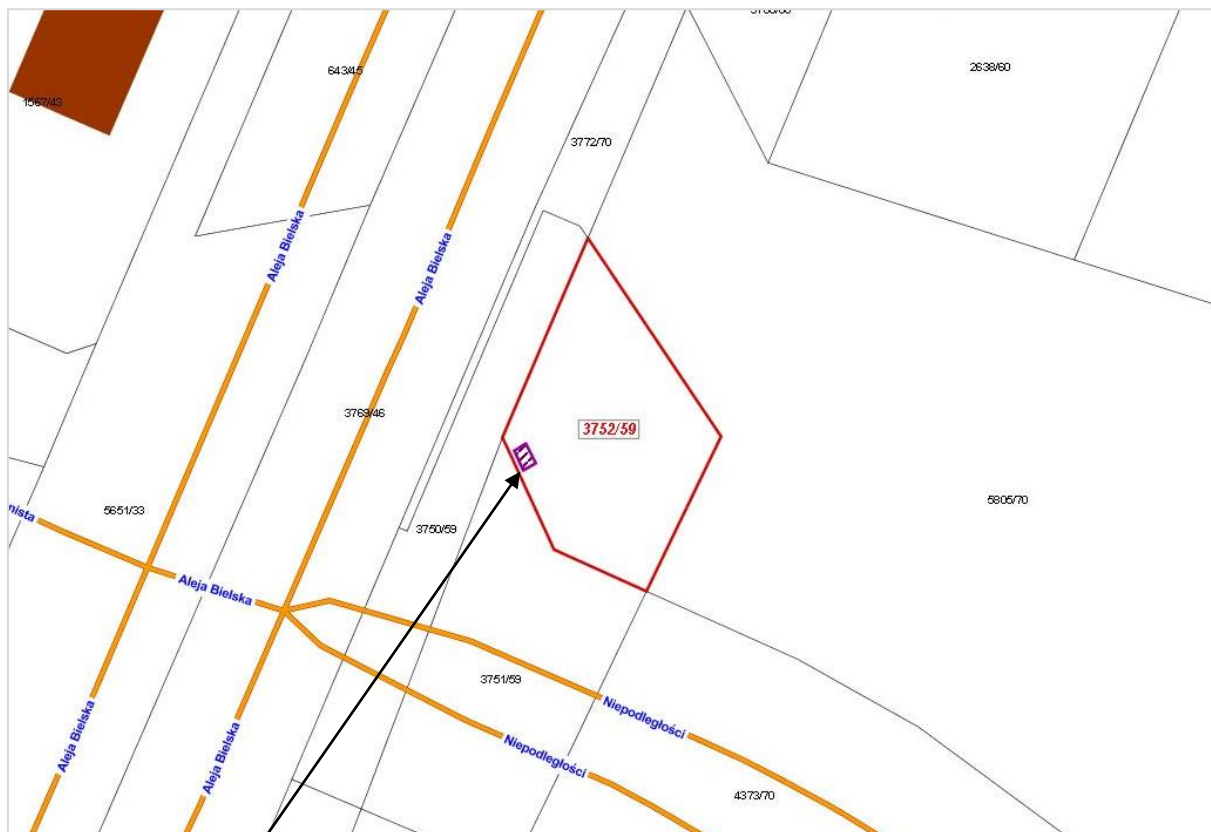



Załącznik mapowy nr 22  
Uchwała Nr XIX/408/20  
Rada Miasta Tychy  
z dnia 27 sierpnia 2020 r.



LEGENDA	
	Teren do dzierżawy


Załącznik mapowy nr 23  
Uchwała Nr XIX/408/20  
Rada Miasta Tychy  
z dnia 27 sierpnia 2020 r.



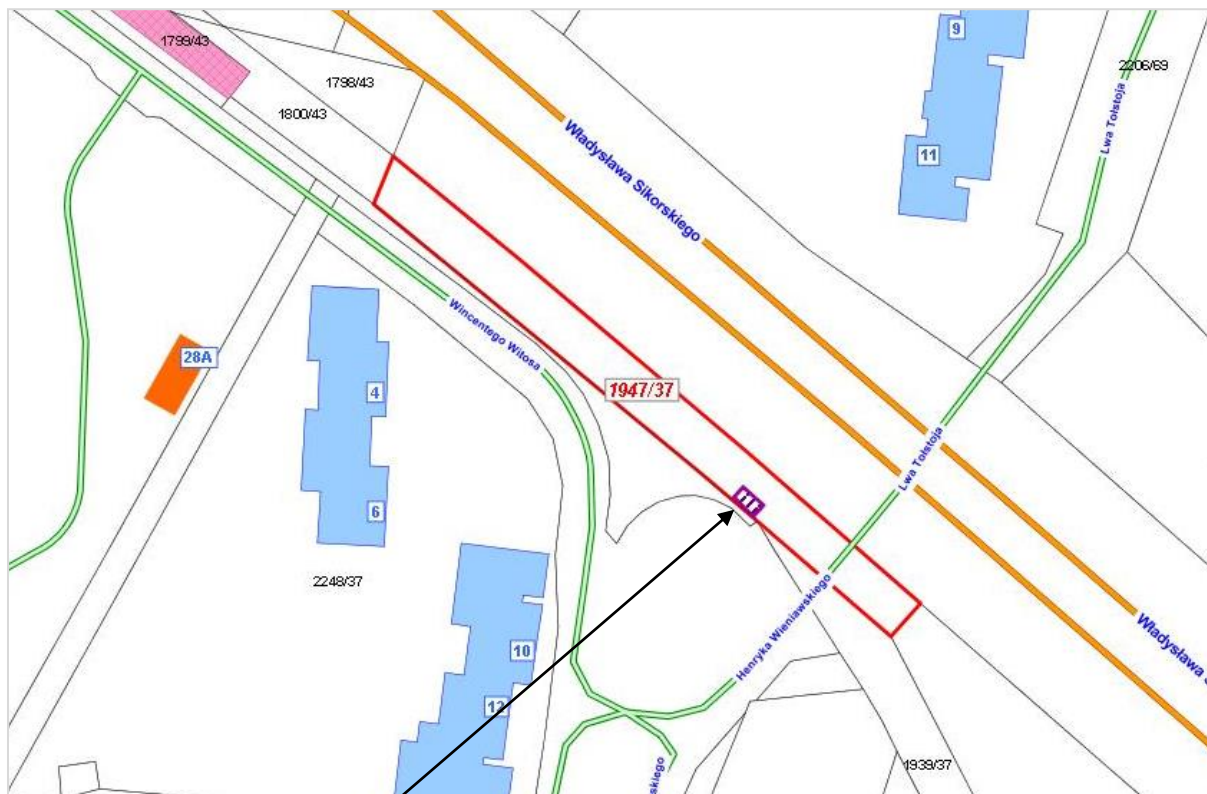
LEGENDA	
	Teren do dzierżawy


Załącznik mapowy nr 24  
Uchwała Nr XIX/408/20  
Rada Miasta Tychy  
z dnia 27 sierpnia 2020 r.



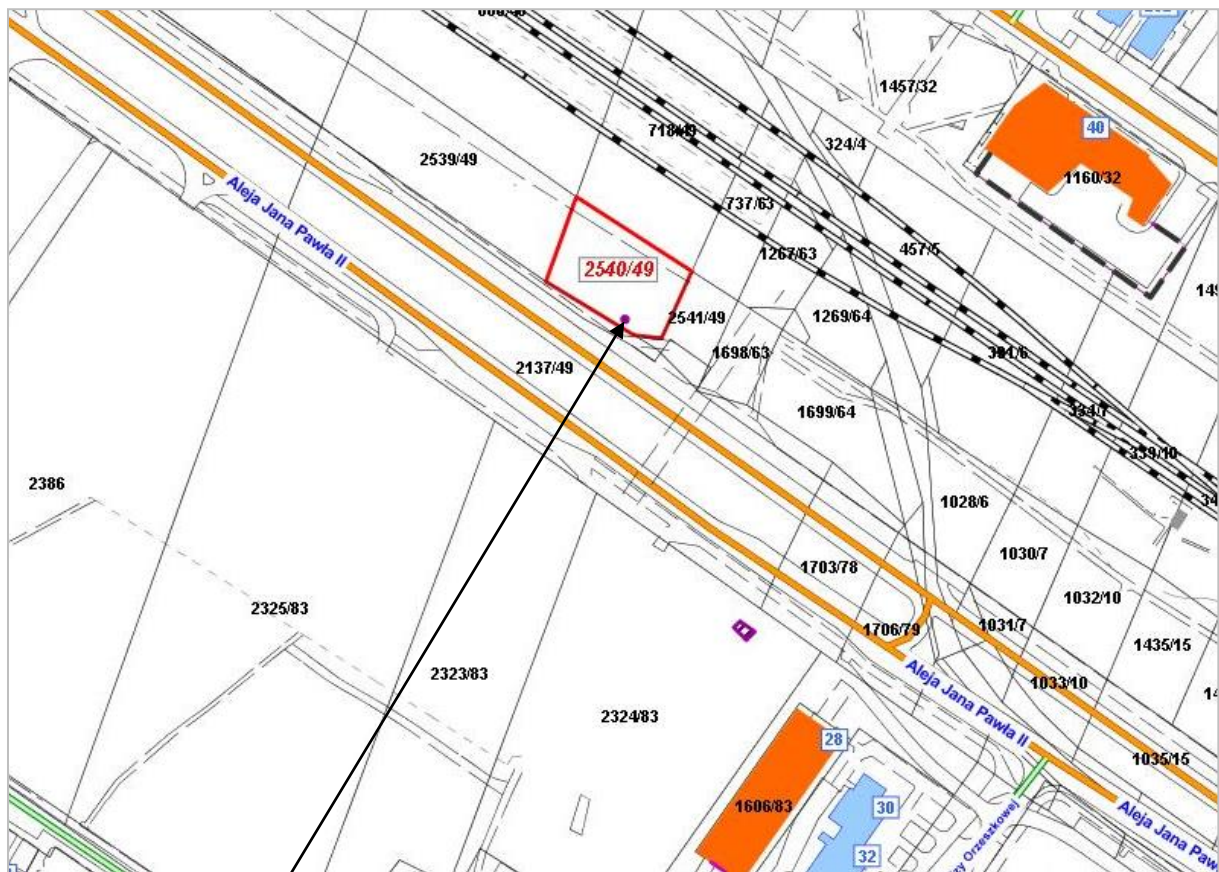
LEGENDA	
	Teren do dzierżawy


Załącznik mapowy nr 25  
Uchwała Nr XIX/408/20  
Rada Miasta Tychy  
z dnia 27 sierpnia 2020 r.



LEGENDA	
	Teren do dzierżawy

Załącznik mapowy nr 26  
Uchwała Nr XIX/408/20  
Rada Miasta Tychy  
z dnia 27 sierpnia 2020 r.



LEGENDA	
	Teren do dzierżawy