

ZAŁĄCZNIK NR 1


DO UCHWAŁY NR/19
RADY MIASTA TYCHY
Z DNIA 2019 r.

MIEJSOWY PLAN ZAGOSPODAROWANIA
PRZESTRZENNEGO DLA OBSZARU
W REJONIE ULIC: JASKRÓW, DZWONKOWEJ,
I CMENTARNEJ ORAZ CMENTARZA
KOMUNALNEGO W TYCHACH - ETAP I

RYSunEK PLANU SKALA 1 : 1 000

LEGENDA :

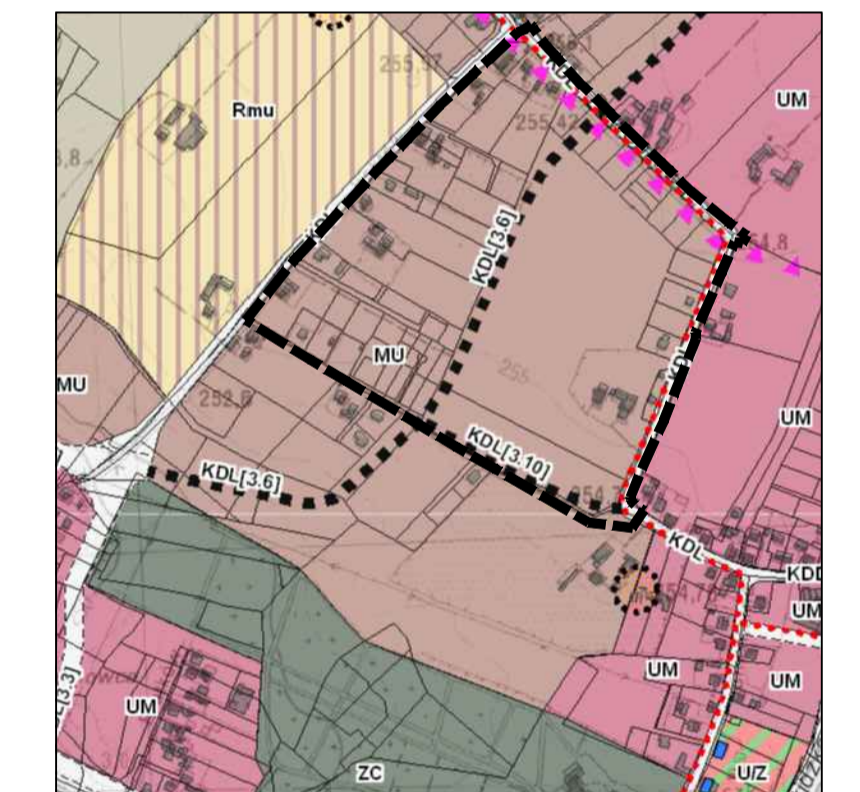
OZNACZENIA OBOWIĄZUJĄCE:

-  granica obszaru planu
-  linie rozgraniczające tereny o różnym przeznaczeniu lub różnych zasadach zagospodarowania
-  nieprzekraczalna linia zabudowy
-  MN tereny zabudowy mieszkaniowej jednorodzinnej
-  MU tereny zabudowy mieszkaniowo-usługowej
-  UM teren zabudowy usługowo-mieszkaniowej
-  KDL teren komunikacji - droga publiczna klasy lokalnej
-  KDW tereny komunikacji - droga wewnętrzna





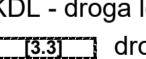




WYRYS ZE "STUDIUM UWARUNKOWAŃ I KIERUNKÓW ZAGOSPODAROWANIA PRZESTRZENNEGO MIASTA TYCHY" ZATWIERDZONEGO UCHWAŁĄ NR 0150/III/40/2002 RADY MIASTA TYCHY Z DNIA 18 GRUDNIA 2002 R. Z PÓŻN. ZM

RYSunEK STUDIUM

SKALA 1 : 10 000



OZNACZENIA:

-  granice obszaru planu
- ZASADY KSZTAŁTOWANIA STRUKTURY PRZESTRZENNEJ**
- KIERUNKI PRZEZNACZENIA TERENÓW**
-  MU - obszary zabudowy mieszkaniowo-usługowej niskiej
-  UM - obszary zabudowy usługowo-mieszkaniowej niskiej
-  KD.. - obszary dróg i placów (w klasach: S(GP), GP, G, Z, L, D)
- KIERUNKI ROZWOJU UKŁADU DROGOWEGO**
- KLASYFIKACJA FUNKCJONALNA DRÓG PUBLICZNYCH**
-  KDL - droga lokalna
-  drogi planowane [numer odcinka zgodnie z tekstem]
-  drogi planowane - przebieg do przesądzenia w miejscowym planie
- POZOSTAŁE**
-  trasy rowerowe istniejące, planowane
- MIEJSOWE PLANY ZAGOSPODAROWANIA PRZESTRZENNEGO**
- MIEJSOWE PLANY, KTÓRYCH SPORZĄDZENIE JEST OBOWIĄZKOWE**
-  OBSZARY, DLA KTÓRYCH GMINA ZAMIERZA PRZYSTĄPIĆ DO SPORZĄDZENIA MIEJSOWEGO PLANU (PRIORYTETOWE)

