

**UCHWAŁA NR X/201/19
RADY MIASTA TYCHY**

z dnia 29 sierpnia 2019 r.

w sprawie przystąpienia do sporządzenia zmiany "Studium uwarunkowań i kierunków zagospodarowania przestrzennego miasta Tychy"

Na podstawie art. 18 ust. 2 pkt 15 Ustawy z dnia 8 marca 1990 r. o samorządzie gminnym (t.j. Dz. U. z 2019 r., poz. 506 z późn. zm.) oraz art. 9 ust. 1 w związku z art. 27 Ustawy z dnia 27 marca 2003 r. o planowaniu i zagospodarowaniu przestrzennym (t.j. Dz. U. z 2018 r., poz. 1945 z późn. zm.), na wniosek Prezydenta Miasta Tychy, po zaopiniowaniu przez Komisję Gospodarki Przestrzennej i Infrastruktury,

Rada Miasta Tychy uchwała:

§ 1

1. Przystąpić do sporządzenia zmiany „Studium uwarunkowań i kierunków zagospodarowania przestrzennego miasta Tychy” zatwierdzonego Uchwałą Nr 0150/III/40/2002 Rady Miasta Tychy z dnia 18 grudnia 2002 r. z późn. zm., dla obszarów położonych w rejonie ulic:

- 1) Beskidzkiej, Oświęcimskiej i Goździków;
- 2) Stefana Grota Roweckiego, Henryka Dąbrowskiego, Kardynała Stefana Wyszyńskiego i Alei Jana Pawła II;
- 3) Władysława Sikorskiego i Uczniowskiej;
- 4) Strefowej i Lokalnej.

2. Granice obszarów, o których mowa w ust. 1 wskazano na załącznikach graficznych nr 1 - 4 w skali 1:10 000, stanowiących integralną część niniejszej uchwały.

§ 2

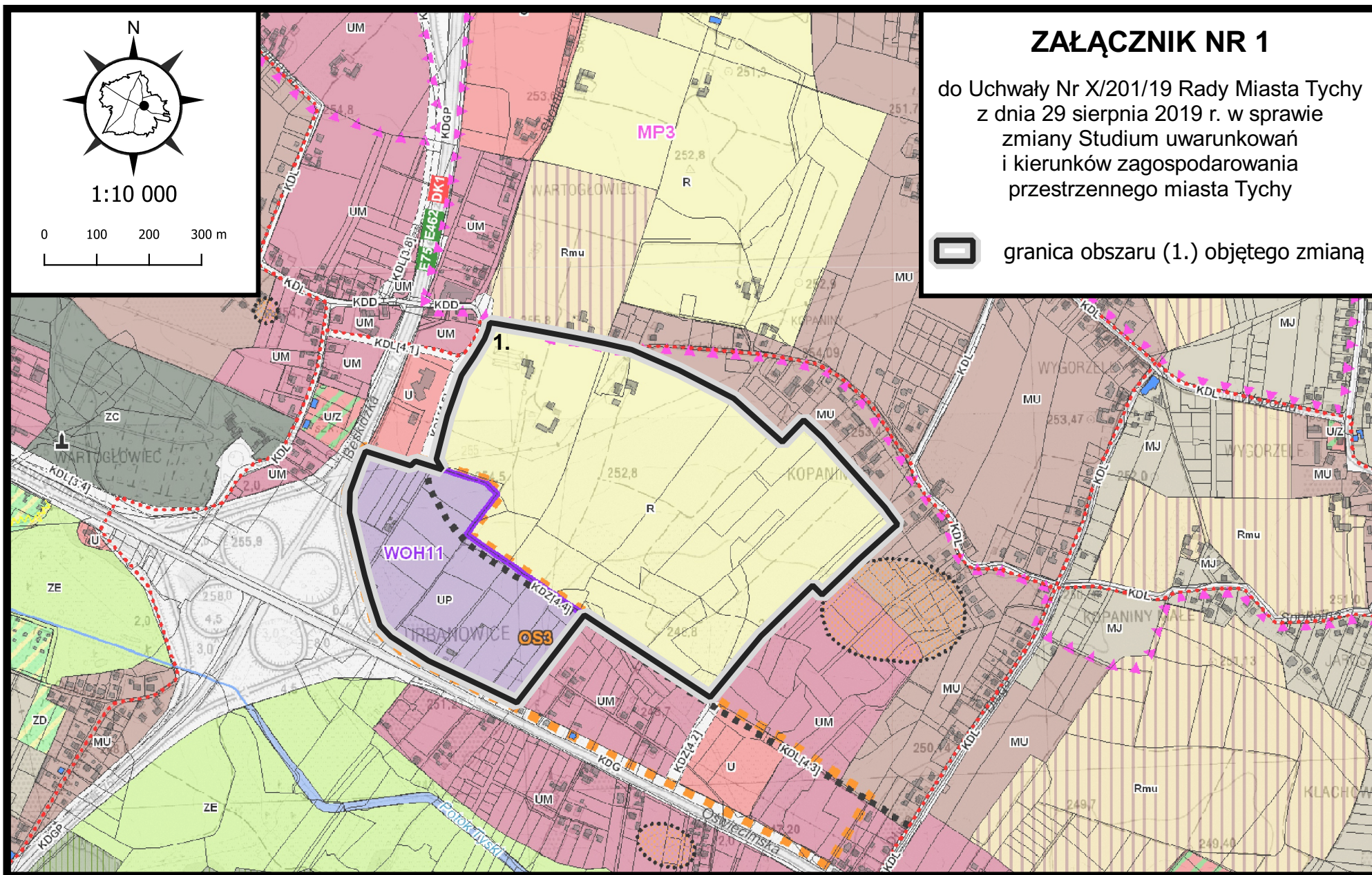
Wykonanie uchwały powierza się Prezydentowi Miasta Tychy.

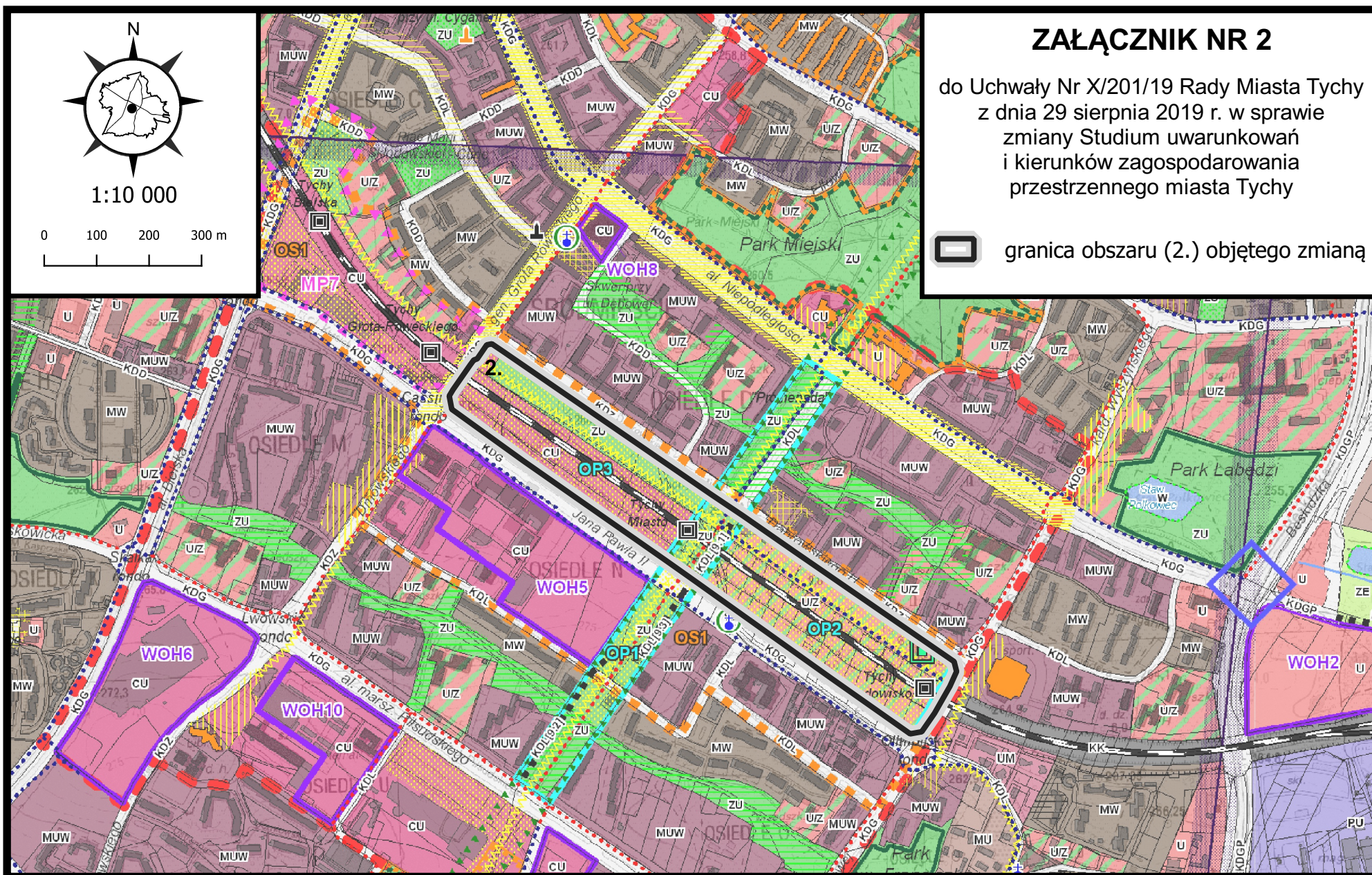
§ 3

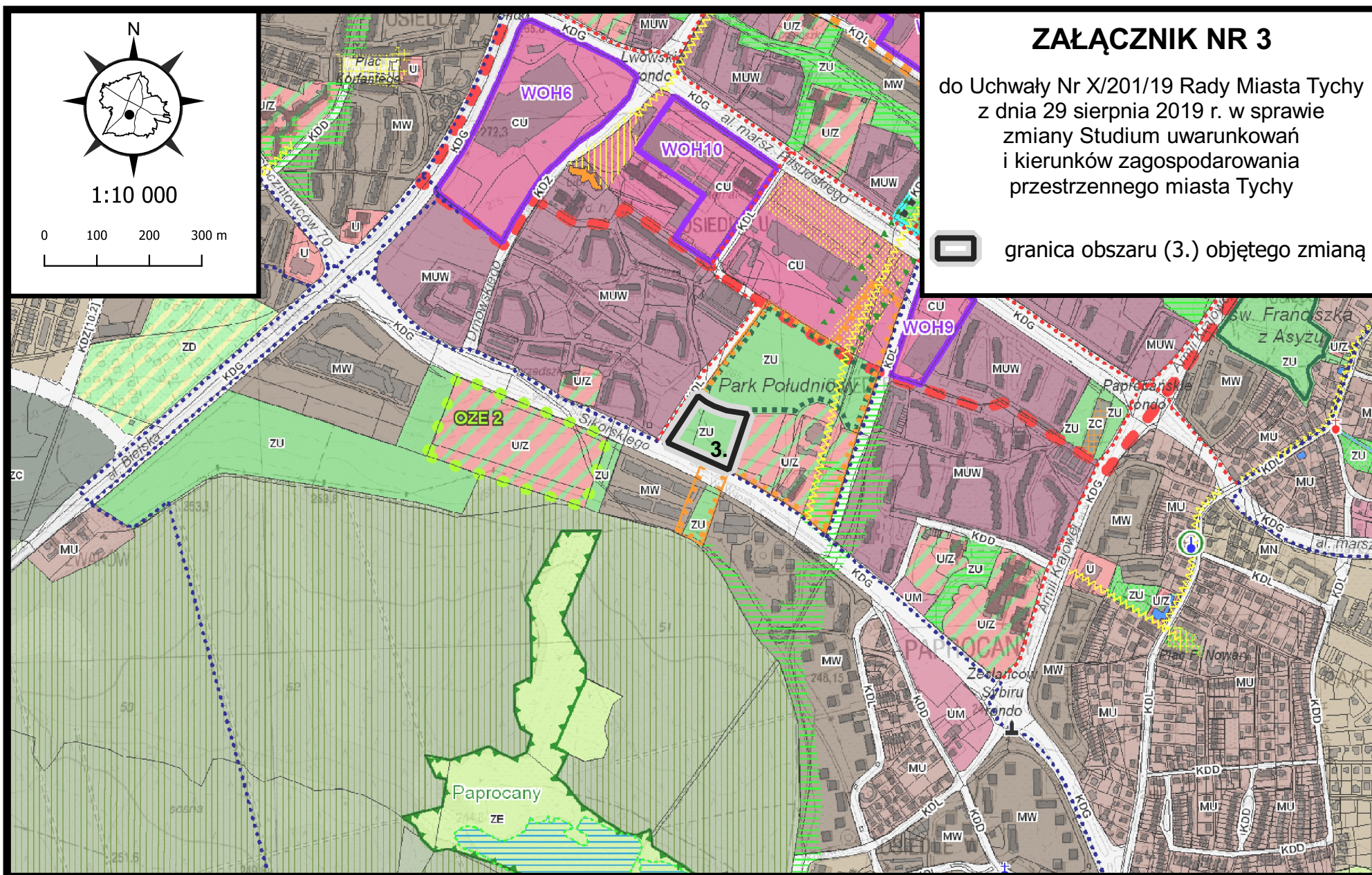
Uchwała wchodzi w życie z dniem podjęcia.

Przewodnicząca Rady
Miasta Tychy

Barbara Konieczna







ZAŁĄCZNIK NR 3

do Uchwały Nr X/201/19 Rady Miasta Tychy z dnia 29 sierpnia 2019 r. w sprawie zmiany Studium uwarunkowań i kierunków zagospodarowania przestrzennego miasta Tychy

 granica obszaru (3.) objętego zmianą

