

**UCHWAŁA NR IX/182/19  
RADY MIASTA TYCHY**

**z dnia 27 czerwca 2019 r.**

**w sprawie przystąpienia do sporządzenia miejscowego planu zagospodarowania przestrzennego dla trzech obszarów położonych w Tychach**

Na podstawie art. 18 ust. 2 pkt 15 Ustawy z dnia 8 marca 1990 r. o samorządzie gminnym (t.j. Dz. U. z 2019 r. poz. 506) oraz art. 14 ust. 1 Ustawy z dnia 27 marca 2003 r. o planowaniu i zagospodarowaniu przestrzennym (t.j. Dz. U. z 2018 r. poz. 1945 z późn. zm.), na wniosek Prezydenta Miasta Tychy, po zaopiniowaniu przez Komisję Gospodarki Przestrzennej i Infrastruktury,

**Rada Miasta Tychy uchwała:**

**§ 1**

Przystąpić do sporządzenia miejscowego planu zagospodarowania przestrzennego dla trzech obszarów położonych w Tychach, w granicach wskazanych na załącznikach graficznych nr od 1 do nr 3 w skali 1 : 2000, stanowiących integralną część niniejszej uchwały.

**§ 2**

Obszar nr 1 obejmuje teren przy ul. Jaroszowickiej, zgodnie z załącznikiem nr 1.

**§ 3**

Obszar nr 2 obejmuje teren przy ul. Jaroszowickiej, zgodnie z załącznikiem nr 2.

**§ 4**

Obszar nr 3 obejmuje teren pomiędzy ul. Nowowiejską, ul. Kowalską, ul. Przejazdową i linią kolejową, zgodnie z załącznikiem nr 3.

**§ 5**

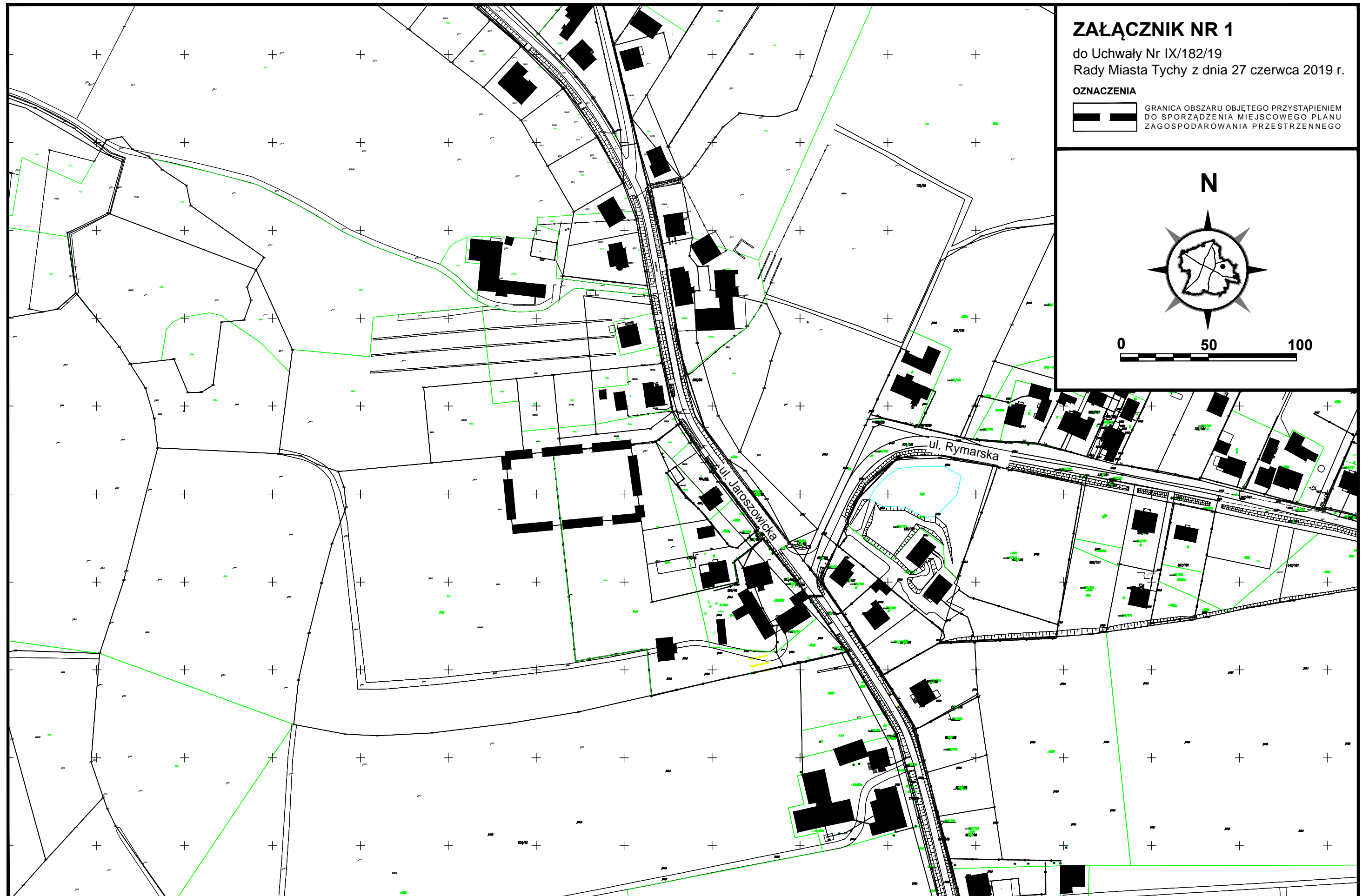
Wykonanie uchwały powierza się Prezydentowi Miasta Tychy.

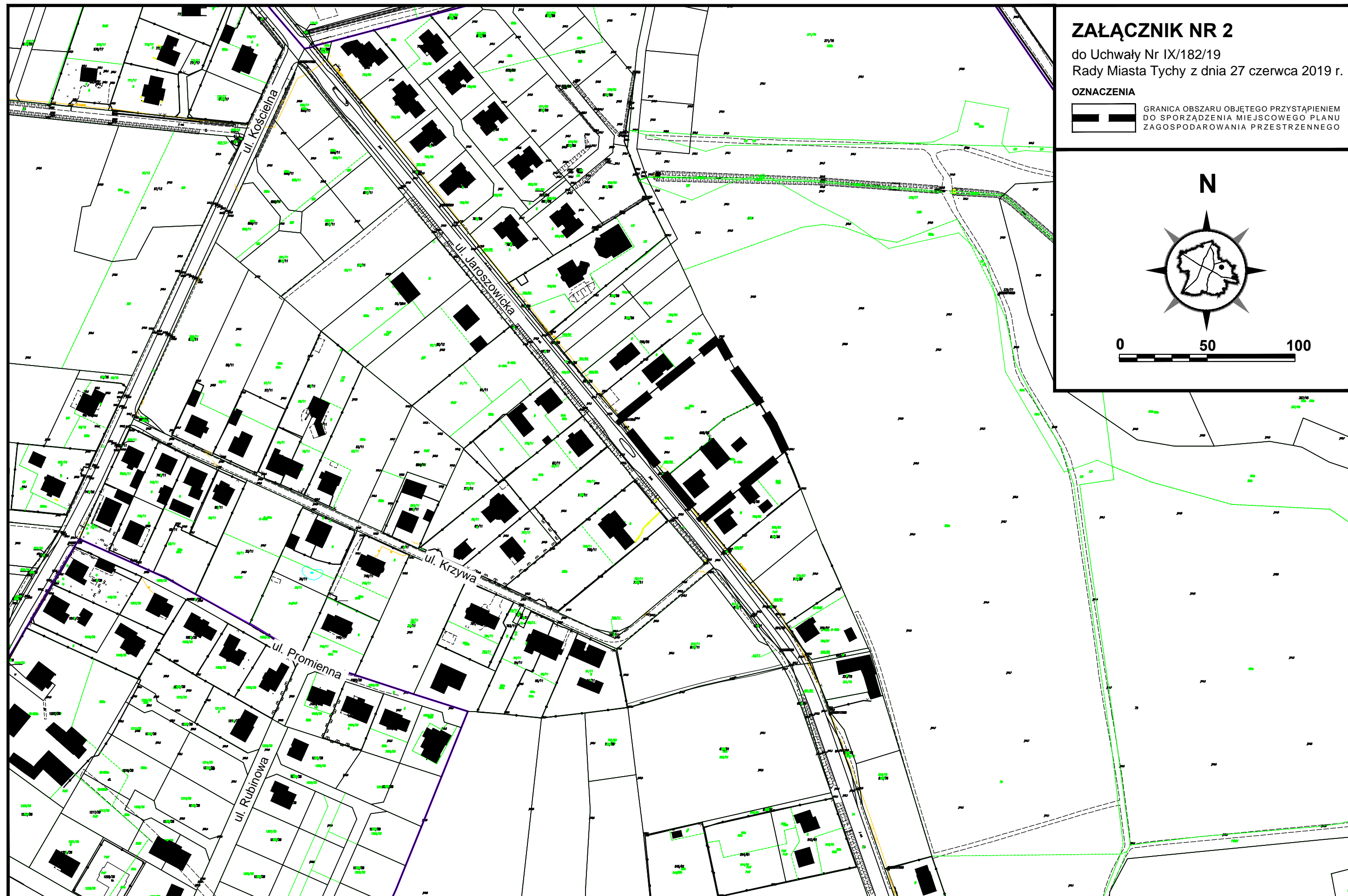
**§ 6**

Uchwała wchodzi w życie z dniem podjęcia.

Przewodnicząca Rady  
Miasta Tychy

**Barbara Konieczna**




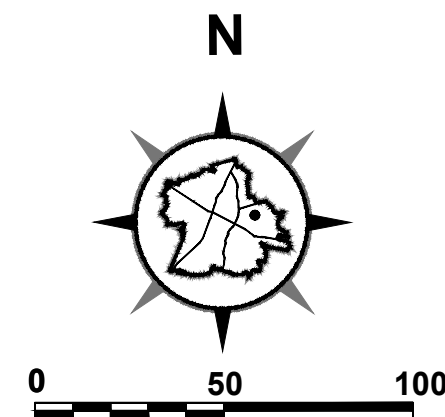


## ZAŁĄCZNIK NR 2

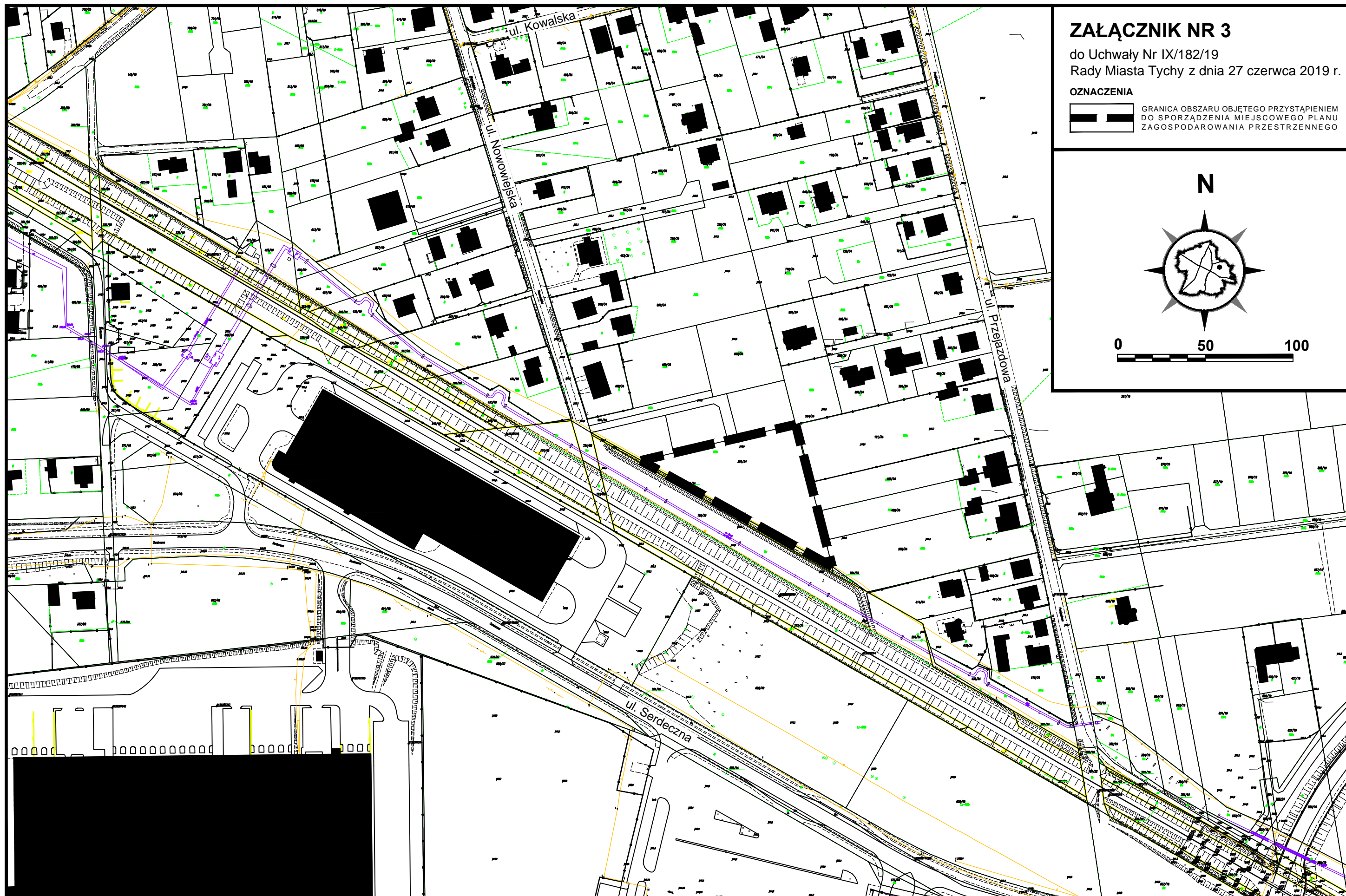
do Uchwały Nr IX/182/19  
Rady Miasta Tychy z dnia 27 czerwca 2019 r.

### OZNACZENIA

 GRANICA OBSZARU OBJĘTEGO PRZYSTĄPIENIEM  
DO SPORZĄDZENIA MIEJSCOWEGO PLANU  
ZAGOSPODAROWANIA PRZESTRZENNEGO







**ZAŁĄCZNIK NR 3**  
do Uchwały Nr IX/182/19  
Rady Miasta Tychy z dnia 27 czerwca 2019 r.

**OZNACZENIA**

	GRANICA OBSZARU OBJĘTEGO PRZYSTĄPIENIEM DO SPORZĄDZENIA MIEJSCOWEGO PLANU ZAGOSPODAROWANIA PRZESTRZENNEGO
--	---

