



# DZIENNIK URZĘDOWY WOJEWÓDZTWA ŚLĄSKIEGO

---

Katowice, dnia 7 czerwca 2019 r.

Poz. 4298

## UCHWAŁA NR VIII/152/19 RADY MIASTA TYCHY

z dnia 30 maja 2019 r.

### **w sprawie miejscowego planu zagospodarowania przestrzennego dla obszaru w rejonie ulic: Lokalnej, Serdecznej, linii kolejowej oraz doliny Potoku Tyskiego w Tychach**

Na podstawie art. 18 ust. 2 pkt 5, art. 40 ust. 1 i art. 42 ustawy z dnia 8 marca 1990 r. o samorządzie gminnym (t.j. Dz. U. z 2019 r., poz. 506) oraz art. 20 ust. 1 ustawy z dnia 27 marca 2003 r. o planowaniu i zagospodarowaniu przestrzennym (t.j. Dz. U. z 2018 r., poz. 1945 z późn. zm.) na wniosek Prezydenta Miasta Tychy, po zaopiniowaniu przez Komisję Gospodarki Przestrzennej i Infrastruktury,

#### **Rada Miasta Tychy stwierdza,**

że projekt miejscowego planu zagospodarowania przestrzennego dla obszaru w rejonie ulic: Lokalnej, Serdecznej, linii kolejowej oraz doliny potoku Tyskiego w Tychach nie narusza ustaleń obowiązującego „Studium uwarunkowań i kierunków zagospodarowania przestrzennego miasta Tychy”, przyjętego Uchwałą Nr 0150/III/40/2002 Rady Miasta Tychy z dnia 18 grudnia 2002 r. z późn. zm.,

#### **i uchwała**

### **miejscowy plan zagospodarowania przestrzennego dla obszaru w rejonie ulic: Lokalnej, Serdecznej, linii kolejowej oraz doliny Potoku Tyskiego w Tychach.**

§ 1. 1. Treść niniejszej uchwały zawarta jest w następujących rozdziałach:

- 1) Rozdział 1 – Przepisy ogólne;
- 2) Rozdział 2 – Przeznaczenie terenów, zasady kształtowania zabudowy, wskaźniki zagospodarowania terenów, zasady ochrony i kształtowania ładu przestrzennego oraz kształtowania krajobrazu;
- 3) Rozdział 3 – Zasady modernizacji, rozbudowy i budowy systemów komunikacji;
- 4) Rozdział 4 – Zasady modernizacji, rozbudowy i budowy systemów infrastruktury technicznej;
- 5) Rozdział 5 – Zasady ochrony środowiska, przyrody i krajobrazu;
- 6) Rozdział 6 – Granice i sposoby zagospodarowania terenów lub obiektów podlegających ochronie, ustalonych na podstawie odrębnych przepisów;
- 7) Rozdział 7 – Szczegółowe zasady i warunki scalania i podziału nieruchomości objętych planem;
- 8) Rozdział 8 – Stawki procentowe, na podstawie których ustala się opłatę z tytułu wzrostu wartości nieruchomości, w związku z uchwaleniem planu;
- 9) Rozdział 9 – Przepisy końcowe.

2. Ze względu na istniejące uwarunkowania w odniesieniu do planu nie mają zastosowania przepisy art. 15 ust. 2 pkt 4, 5, 9, 11 ustawy z dnia 27 marca 2003 r. o planowaniu i zagospodarowaniu przestrzennym.

§ 2. 1. Załącznikiem graficznym do niniejszej uchwały, stanowiącym jej integralną część, jest załącznik nr 1 – rysunek planu sporządzony na kopii mapy zasadniczej w skali 1:1000, zawierający wyrys ze „Studium uwarunkowań i kierunków zagospodarowania przestrzennego miasta Tychy” w skali 1:10000 z oznaczeniem granic obszaru planu.

2. Załącznikami tekstowymi do niniejszej uchwały są:

- 1) załącznik nr 2 – Rozstrzygnięcie Rady Miasta Tychy o sposobie rozpatrzenia uwag do projektu planu;
- 2) załącznik nr 3 – Rozstrzygnięcie Rady Miasta Tychy o sposobie realizacji zapisanych w planie inwestycji z zakresu infrastruktury technicznej, które należą do zadań własnych gminy, oraz zasadach ich finansowania.

§ 3. Plan obejmuje obszar o powierzchni ok. 42 ha, w granicach określonych na rysunku planu i stanowi realizację Uchwały Nr XXXVIII/601/17 Rady Miasta Tychy z dnia 22 czerwca 2017 r. w sprawie przystąpienia do sporządzenia miejscowego planu zagospodarowania przestrzennego dla obszaru w rejonie ulic: Lokalnej, Serdecznej, linii kolejowej oraz doliny Potoku Tyskiego w Tychach.

### **Rozdział 1. PRZEPISY OGÓLNE**

§ 4. Na rysunku planu występują następujące oznaczenia graficzne, stanowiące ustalenia planu:

- 1) granice obszaru planu;
- 2) linie rozgraniczające tereny o różnym przeznaczeniu lub różnych zasadach zagospodarowania;
- 3) nieprzekraczalne linie zabudowy;
- 4) symbole literowe terenów o różnym przeznaczeniu lub różnych zasadach zagospodarowania oraz numery wyróżniające je spośród innych terenów;
- 5) obszar inwestycji celu publicznego o znaczeniu lokalnym i ponadlokalnym;
- 6) obszar wymagający rekultywacji.

§ 5. Pojęcia użyte w planie oznaczają:

- 1) **obszar planu** – wszystkie tereny w granicach objętych planem, zgodnie z rysunkiem planu;
- 2) **teren** – część obszaru planu wyodrębniona na rysunku planu liniami rozgraniczającymi, oznaczona symbolem przeznaczenia i numerem wyróżniającym ją spośród innych terenów, o ile z ustaleń planu nie wynika inaczej;
- 3) **nieprzekraczalna linia zabudowy** – linia wyznaczona na rysunku planu określająca maksymalny zasięg zabudowy, z dopuszczeniem realizacji poza nieprzekraczalną linią zabudowy: części obiektów budowlanych znajdujących się w całości pod poziomem terenu, obiektów liniowych, urządzeń budowlanych, obiektów małej architektury oraz zdobień elewacji, gzymsów, okapów, elementów odwodnienia, balkonów, wykuszy, schodów zewnętrznych, pochylni, zadaszeń nad wejściami do budynków, wysuniętych na odległość nie przekraczającą 2 m, o ile z ustaleń planu nie wynika inaczej;
- 4) **dach płaski** – dach o kącie nachylenia połaci dachowych do maksimum 12°;
- 5) **powierzchnia zabudowy** – powierzchnia terenu zajęta przez budynki w stanie wykończonym wyznaczona przez rzut pionowy zewnętrznych krawędzi budynków na powierzchnię terenu; do powierzchni zabudowy nie wlicza się: powierzchni obiektów budowlanych ani ich części nie wystających ponad powierzchnię terenu, powierzchni elementów drugorzędnych, np. schodów zewnętrznych, ramp zewnętrznych, daszków, markiz, występów dachowych, oświetlenia zewnętrznego, powierzchni zajmowanej przez wydzielone obiekty pomocnicze (np. szklarnie, altany, szopy);
- 6) **wysokość budynków** – wysokość budynku, o której mowa w Rozporządzeniu Ministra Infrastruktury z dnia 12 kwietnia 2002 r. w sprawie warunków technicznych, jakim powinny odpowiadać budynki i ich usytuowanie (Dz. U. z 2015, poz. 1422 z późn. zm.);

- 7) **wysokość zabudowy** – wysokość obiektów budowlanych, w tym: wysokość budynków wraz z instalacjami i urządzeniami technicznymi, budowli stanowiących całość techniczno-użytkową wraz z instalacjami i urządzeniami, obiektów małej architektury, tymczasowych obiektów budowlanych - mierzona od poziomu terenu przy najniższym wejściu do budynku albo od poziomu posadowienia budowli, obiektu tymczasowego lub obiektu małej architektury do najwyższego położonego elementu obiektu budowlanego;
- 8) **zabudowa** – obiekt budowlany lub obiekty budowlane, w tym budynek lub zespół budynków, o przeznaczeniach ustalonych w planie wraz z obiektami budowlanymi zapewniającymi możliwość użytkowania budynków zgodnie z ich przeznaczeniem, takimi jak drogi wewnętrzne, garaże, parkingi, a także zieleń urządzone, o ile z ustaleń planu nie wynika inaczej;
- 9) **usługi społeczne** – należy przez to rozumieć usługi oświaty i edukacji, opieki i pomocy społecznej, opieki zdrowotnej, administracji publicznej.

§ 6. W planie wyznacza się tereny o różnym przeznaczeniu lub różnych zasadach zagospodarowania, oznaczone odpowiednio symbolami:

- 1) **PU** – teren zabudowy produkcyjno-usługowej;
- 2) **O** – teren infrastruktury technicznej w zakresie gospodarowania odpadami;
- 3) **KS** – teren parkingów;
- 4) **Z1-Z3** – tereny zieleni;
- 5) **ZL1-ZL3** – tereny lasów;
- 6) **KDL1-2** – tereny komunikacji – drogi publiczne klasy lokalnej.

## **Rozdział 2.**

### **PRZEZNACZENIE TERENÓW, ZASADY KSZTAŁTOWANIA ZABUDOWY, WSKAŹNIKI ZAGOSPODAROWANIA TERENÓW, ZASADY OCHRONY I KSZTAŁTOWANIA ŁADU PRZESTRZENNEGO ORAZ KSZTAŁTOWANIA KRAJOBRAZU**

§ 7. Dla **terenu zabudowy produkcyjno – usługowej**, oznaczonego symbolem **PU**, ustala się:

- 1) przeznaczenie:
  - a) obiekty produkcyjne, magazyny i składy, obiekty budowlane związane z gospodarowaniem odpadami, z dopuszczeniem usług im towarzyszących,
  - b) zabudowa usługowa z wykluczeniem:
    - usług społecznych,
    - usług gastronomicznych,
    - budynków zamieszkania zbiorowego,
  - c) składowiska odpadów;
- 2) nieprzekraczalna linia zabudowy – zgodnie z oznaczeniem na rysunku planu;
- 3) maksymalna wielkość powierzchni zabudowy w stosunku do powierzchni działki budowlanej – 70%;
- 4) wskaźnik intensywności zabudowy – od 0,05 do 1,2;
- 5) minimalny udział powierzchni biologicznie czynnej w odniesieniu do powierzchni działki budowlanej – 15%;
- 6) geometria dachów – dowolna;
- 7) maksymalna wysokość zabudowy – 60 m, w tym maksymalna wysokość budynków – 15 m;
- 8) dla obiektów budowlanych infrastruktury technicznej, o których mowa w § 14 nie stosuje się odpowiednio ustaleń, o których mowa w **pkt 1–6**;
- 9) dla budynków istniejących w dniu wejścia planu w życie lub posiadających ostateczną decyzję o pozwoleniu na budowę w dniu wejścia planu w życie, które nie spełniają:

- a) któregokolwiek z warunków określonych w **pkt 1 – 7** – dopuszczenie termomodernizacji lub przebudowy,
- b) warunku, o którym mowa w **pkt 2** – dopuszcza się nadbudowę części budynków położonych poza linią zabudowy wyłącznie w konturach budynków;
- 10) obszar inwestycji celu publicznego o znaczeniu lokalnym i ponadlokalnym w zakresie gospodarowania odpadami – zgodnie z oznaczeniem na rysunku planu;
- 11) dopuszczenie lokalizacji urządzeń wytwarzających energię z odnawialnych źródeł energii o mocy przekraczającej 100 kW, z wykluczeniem elektrowni wiatrowych;
- 12) nakaz utrzymania stref ochronnych urządzeń, o których mowa w **pkt 11**, w granicach terenów o symbolach: **PU, O**.

**§ 8. Dla terenu infrastruktury technicznej w zakresie gospodarowania odpadami**, oznaczonego symbolem **O**, ustala się:

- 1) przeznaczenie:
  - a) składowiska odpadów,
  - b) obiekty budowlane związane z gospodarowaniem odpadami,
  - c) składy i magazyny;
- 2) nieprzekraczalna linia zabudowy – zgodnie z oznaczeniem na rysunku planu;
- 3) maksymalna wielkość powierzchni zabudowy w stosunku do powierzchni działki budowlanej – 70%;
- 4) wskaźnik intensywności zabudowy – od 0,1 do 1,2;
- 5) minimalny udział powierzchni biologicznie czynnej w odniesieniu do powierzchni działki budowlanej – 15%;
- 6) geometria dachów – dowolna;
- 7) maksymalna wysokość zabudowy – 55 m;
- 8) dla obiektów budowlanych infrastruktury technicznej, o których mowa w **§ 14** nie stosuje się odpowiednio ustaleń, o których mowa w **pkt 1-6**;
- 9) dla budynków istniejących w dniu wejścia planu w życie lub posiadających ostateczną decyzję o pozwoleniu na budowę w dniu wejścia planu w życie, które nie spełniają któregokolwiek z warunków określonych w **pkt 1-7** – dopuszczenie termomodernizacji lub przebudowy,
- 10) obszar inwestycji celu publicznego o znaczeniu lokalnym i ponadlokalnym w zakresie gospodarowania odpadami – zgodnie z oznaczeniem na rysunku planu;
- 11) dopuszczenie lokalizacji urządzeń wytwarzających energię z odnawialnych źródeł energii o mocy przekraczającej 100 kW, z wykluczeniem elektrowni wiatrowych;
- 12) nakaz utrzymania stref ochronnych urządzeń, o których mowa w **pkt 11**, w granicach terenów o symbolach: **PU, O, Z2**.

**§ 9. Dla terenu parkingów**, oznaczonego symbolem **KS**, ustala się:

- 1) przeznaczenie – parkingi;
- 2) forma parkingów – parkingi terenowe;
- 3) minimalny udział powierzchni biologicznie czynnej w odniesieniu do powierzchni działki budowlanej – 5%;
- 4) maksymalna wysokość zabudowy – 15 m;
- 5) dla dróg wewnętrznych lub obiektów budowlanych infrastruktury technicznej, o których mowa w **§ 14** nie stosuje się ustaleń, o których mowa w **pkt 1 – 3** oraz nie ustala się wielkości powierzchni zabudowy w stosunku do powierzchni działki budowlanej, intensywności zabudowy, geometrii dachu.

**§ 10. Dla terenów zieleni**, oznaczonych symbolami **Z1-Z3**, ustala się:

- 1) przeznaczenie – zielen;
- 2) zakaz zabudowy, z wyjątkiem budowli infrastruktury technicznej, dróg wewnętrznych, dróg rowerowych, ciągów pieszych, budowli hydrotechnicznych i urządzeń wodnych, dla których nie ustala się: wielkości powierzchni zabudowy w stosunku do powierzchni działki budowlanej, wskaźnika intensywności zabudowy, geometrii dachu;
- 3) maksymalna wysokość zabudowy – 12 m;
- 4) minimalny udział powierzchni biologicznie czynnej w odniesieniu do powierzchni działki budowlanej – 95%;
- 5) obszar wymagający rekultywacji na terenie o symbolu **Z2**, o którym mowa w § 15 pkt 2, oznaczony na rysunku planu;
- 6) obszar inwestycji celu publicznego o znaczeniu lokalnym i ponadlokalnym w zakresie gospodarowania odpadami – zgodnie z oznaczeniem na rysunku planu;
- 7) dopuszczenie uwzględnienia powierzchni terenu o symbolu **Z3** jako pasa zieleni otaczającego składowisko odpadów w myśl § 10 pkt 1 Rozporządzenia Ministra Środowiska z dnia 30 kwietnia 2013 r. w sprawie składowisk odpadów (Dz. U. z 2013 r., poz. 523) w ramach inwestycji celu publicznego, o której mowa w pkt 6;
- 8) dopuszczenie lokalizacji urządzeń wytwarzających energię z odnawialnych źródeł energii o mocy przekraczającej 100 kW, z wykluczeniem elektrowni wiatrowych, na terenie o symbolu **Z2**;
- 9) nakaz utrzymania stref ochronnych urządzeń, o których mowa w pkt 8, w granicach terenów o symbolach: **O, Z2**.

§ 11. Dla terenów lasów, oznaczonych symbolami **ZL1-ZL3**, ustala się:

- 1) przeznaczenie – las;
- 2) zasady zagospodarowania terenu – zgodnie z przepisami Ustawy o lasach z dnia 28 września 1991 r. (t.j. Dz. U. z 2018 r., poz. 2129 z późn. zm.) oraz zgodnie z planem urządzenia lasu.

§ 12. Dla terenów komunikacji, oznaczonych symbolami **KDL1-KDL2**, ustala się:

- 1) przeznaczenie – drogi publiczne klasy lokalnej;
- 2) szerokość w liniach rozgraniczających, zgodnie z rysunkiem planu:
  - a) **KDL1** – od 24 m do 30 m,
  - b) **KDL2** – od 12 m do 31 m.

### Rozdział 3.

#### ZASADY MODERNIZACJI, ROZBUDOWY I BUDOWY SYSTEMÓW KOMUNIKACJI

§ 13. 1. Ustala się obsługę komunikacyjną obszaru planu z istniejących dróg, w tym wydzielonych liniami rozgraniczającymi na rysunku planu.

2. Ustala się nakaz zapewnienia miejsc parkingowych dla samochodów i rowerów z zachowaniem minimalnych wskaźników:

- 1) dla stacji obsługi pojazdów, warsztatów samochodowych – 2 miejsca parkingowe dla samochodów osobowych na 1 stanowisko obsługi, a w przypadku stacji kontroli pojazdów – 4 miejsca parkingowe dla pojazdów do 3,5 t oraz 2 miejsca parkingowe dla pozostałych pojazdów;
- 2) dla myjni samochodowych bezdotykowych, automatycznych i ręcznych – 2 miejsca parkingowe na 1 stanowisko obsługi oraz 2 miejsca parkingowe dla samochodów osobowych na 3 stanowiska pracy, lecz nie mniej niż 2 miejsca parkingowe dla samochodów osobowych;
- 3) dla usług biurowych – 1 miejsce parkingowe dla samochodów osobowych na każde 2 stanowiska pracy, lecz nie mniej niż 1 miejsce i 1 miejsce parkingowe dla rowerów na każde 50 m<sup>2</sup> powierzchni użytkowej, lecz nie mniej niż 1 miejsce;

- 4) dla pozostałych usług - 1 miejsce parkingowe dla samochodów osobowych na każde 20 m<sup>2</sup> powierzchni użytkowej, lecz nie mniej niż 1 miejsce i 1 miejsce parkingowe dla rowerów na każde 50 m<sup>2</sup> powierzchni użytkowej, lecz nie mniej niż 1 miejsce;
- 5) dla hurtowni, składów i magazynów:
  - a) 1 miejsce na 200 m<sup>2</sup> powierzchni użytkowej,
  - b) 1 miejsce na każde 2 stanowiska pracy,
  - c) 1 miejsce dla samochodów ciężarowych na 500 m<sup>2</sup> powierzchni użytkowej,
  - d) 1 miejsce parkingowe dla rowerów na każde 4 miejsca pracy;
- 6) dla obiektów produkcyjnych:
  - a) 1 miejsce na każde 2 stanowiska pracy,
  - b) 1 miejsce dla samochodów ciężarowych na 1000 m<sup>2</sup> powierzchni użytkowej,
  - c) 1 miejsce parkingowe dla rowerów na każde 4 miejsca pracy;

3. Poza drogami publicznymi, strefami zamieszkania lub strefami ruchu, o których mowa w art. 12a Ustawy z dnia 21 marca 1985 r. o drogach publicznych (t.j. Dz. U. z 2018 r., poz. 2068 z późn. zm.), ustala się nakaz zapewnienia miejsc przeznaczonych na parkowanie pojazdów zaopatrzonych w kartę parkingową w ilości nie mniejszej niż:

- 1) 1 stanowisko – jeżeli liczba miejsc parkingowych wynosi 6-15;
- 2) 2 stanowiska – jeżeli liczba miejsc parkingowych wynosi 16-40;
- 3) 3 stanowiska – jeżeli liczba miejsc parkingowych wynosi 41-100;
- 4) 4% ogólnej liczby stanowisk jeżeli ogólna liczba miejsc parkingowych wynosi więcej niż 100.

4. O ile z ustaleń szczegółowych planu nie wynika inaczej, ustala się sposoby realizacji miejsc parkingowych, o których mowa w **ust. 2, 3**, w formie:

- 1) parkingów terenowych;
- 2) garaży nadziemnych, podziemnych oraz wbudowanych w budynki.

#### **Rozdział 4.**

### **ZASADY MODERNIZACJI, ROZBUDOWY I BUDOWY SYSTEMÓW INFRASTRUKTURY TECHNICZNEJ**

**§ 14.** Ustala się następujące zasady modernizacji, rozbudowy i budowy systemów infrastruktury technicznej:

- 1) dopuszczenie lokalizacji sieci lub obiektów budowlanych infrastruktury technicznej, w tym obiektów liniowych;
- 2) dopuszczenie przebudowy, rozbudowy istniejących sieci lub obiektów budowlanych infrastruktury technicznej oraz zmiany ich lokalizacji lub przebiegu;
- 3) w zakresie **zaopatrzenia w wodę**, w tym również dla ochrony przeciwpożarowej i przeciwdziałania nadzwyczajnym zagrożeniom – nakaz dostaw wody z sieci wodociągowej, w tym z wodociągów: Ø 80 mm, Ø 90 mm, Ø 160 mm, Ø 315 mm oznaczonych na mapie zasadniczej;
- 4) w zakresie **odprowadzenia wód opadowych lub roztopowych** – zagospodarowanie wód opadowych lub roztopowych w granicach działek budowlanych, z dopuszczeniem odprowadzania do terenów wód powierzchniowych śródlądowych oraz istniejącej sieci kanalizacji deszczowej, w tym kanałów: Ø100 mm, Ø110 mm, Ø160 mm, Ø200 mm, Ø315 mm, Ø400 mm, Ø500 mm, Ø630 mm, oraz istniejących oznaczonych na mapie zasadniczej;
- 5) w zakresie **odprowadzenia ścieków komunalnych** – dopuszczenie odprowadzenia do sieci kanalizacji sanitarnej, a w szczególności do kanałów sanitarnych: Ø 150 mm, Ø 200 mm, Ø 1000 mm i większych, oznaczonych na mapie zasadniczej;
- 6) w zakresie **zaopatrzenia w ciepło** – dopuszczenie dostaw:

- a) z indywidualnych źródeł ciepła,
  - b) z urządzeń zapewniających dostawę ciepła w kogeneracji,
  - c) z odnawialnych źródeł energii,
  - d) ze zdalaczynnej sieci ciepłowniczej zlokalizowanej poza obszarem planu;
- 7) w zakresie **zaopatrzenia w energię elektryczną**:
- a) nakaz dostaw z sieci elektroenergetycznej, w tym z linii elektroenergetycznych: średniego napięcia 20 kV,
  - b) dopuszczenie dostaw z:
    - odnawialnych źródeł energii,
    - urządzeń zapewniających dostawę energii elektrycznej w kogeneracji;
- 8) w zakresie **zaopatrzenia w gaz** – dopuszczenie dostaw z sieci gazowej, w tym z istniejącego gazociągu Ø 225 mm oznaczonego na mapie zasadniczej;
- 9) w zakresie **telekomunikacji** – dopuszczenie dostępu do sieci telekomunikacyjnej, w tym sieci bezprzewodowej, poprzez rozbudowę istniejących linii lub budowę nowych linii i urządzeń;
- 10) w zakresie **gospodarki odpadami**:
- a) nakaz postępowania z odpadami komunalnymi zgodnie z Ustawą z dnia 13 września 1996 r. o utrzymaniu czystości i porządku w gminach (t.j. Dz. U. z 2018 r., poz. 1454 z późn. zm.) oraz uchwałami Rady Miasta regulującymi przyjęty w mieście system gospodarki odpadami komunalnymi,
  - b) nakaz postępowania z odpadami zgodnie z ustawą z 14 grudnia 2012 r. o odpadach (t.j. Dz. U. z 2019 r., poz. 701 z późn. zm.).

## **Rozdział 5.**

### **ZASADY OCHRONY ŚRODOWISKA, PRZYRODY I KRAJOBRAZU**

**§ 15.** Ustala się następujące zasady ochrony środowiska, przyrody i krajobrazu:

- 1) nakaz uwzględnienia ustaleń planu w zakresie:
  - a) zasad kształtowania zabudowy i zagospodarowania terenu, w tym minimalnej powierzchni biologicznie czynnej, o której mowa w **Rozdziale 2**,
  - b) zasad dotyczących infrastruktury technicznej w zakresie: odprowadzania ścieków, odprowadzenia wód opadowych lub roztopowych, zaopatrzenia w ciepło oraz gospodarki odpadami, o których mowa w **Rozdziale 4**;
- 2) w granicach obszarów wymagających rekultywacji oznaczonych na rysunku planu, nakaz postępowania zgodnie z Ustawą z dnia 14 grudnia 2012 r. o odpadach;
- 3) dopuszczenie wycinki drzew wyłącznie w stopniu niezbędnym dla realizacji zabudowy i zagospodarowania terenu zgodnie z przeznaczeniem.

## **Rozdział 6.**

### **GRANICE I SPOSOBY ZAGOSPODAROWANIA TERENÓW LUB OBIEKTÓW PODLEGAJĄCYCH OCHRONIE, USTALONYCH NA PODSTAWIE ODREBNYCH PRZEPISÓW**

**§ 16.** Obszar planu zlokalizowany jest w granicach udokumentowanego złoża węgla kamiennego - „Studzienice” WK 7389.

## **Rozdział 7.**

### **SZCZEGÓŁOWE ZASADY I WARUNKI SCALANIA I PODZIAŁU NIERUCHOMOŚCI OBJĘTYCH PLANEM**

**§ 17.** Ustala się następujące parametry działek uzyskiwanych w wyniku scalania i podziału nieruchomości:

- 1) powierzchnia działki – min. 300 m<sup>2</sup>;
- 2) szerokość frontu działki – min. 30 m;

3) kąt położenia granic działki w stosunku do pasa drogowego – 90°, z tolerancją 20%.

**Rozdział 8.**

**STAWKI PROCENTOWE, NA PODSTAWIE KTÓRYCH USTALA SIĘ OPŁATĘ Z TYTUŁU  
WZROSTU WARTOŚCI NIERUCHOMOŚCI, W ZWIĄZKU Z UCHWALENIEM PLANU**

§ 18. Ustala się wysokość stawki procentowej służącej naliczaniu jednorazowej opłaty planistycznej z tytułu wzrostu wartości nieruchomości w związku z uchwaleniem planu w wysokości 30%.

**Rozdział 9.**

**PRZEPISY KOŃCOWE**

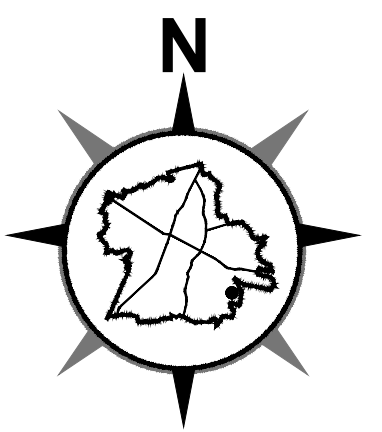
§ 19. Wykonanie uchwały powierza się Prezydentowi Miasta Tychy.

§ 20. Uchwała wchodzi w życie po upływie 14 dni od dnia jej ogłoszenia w Dzienniku Urzędowym Województwa Śląskiego.

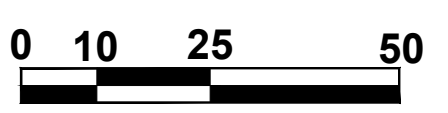
Przewodnicząca Rady Miasta Tychy

**Barbara Konieczna**





skala 1 : 1000



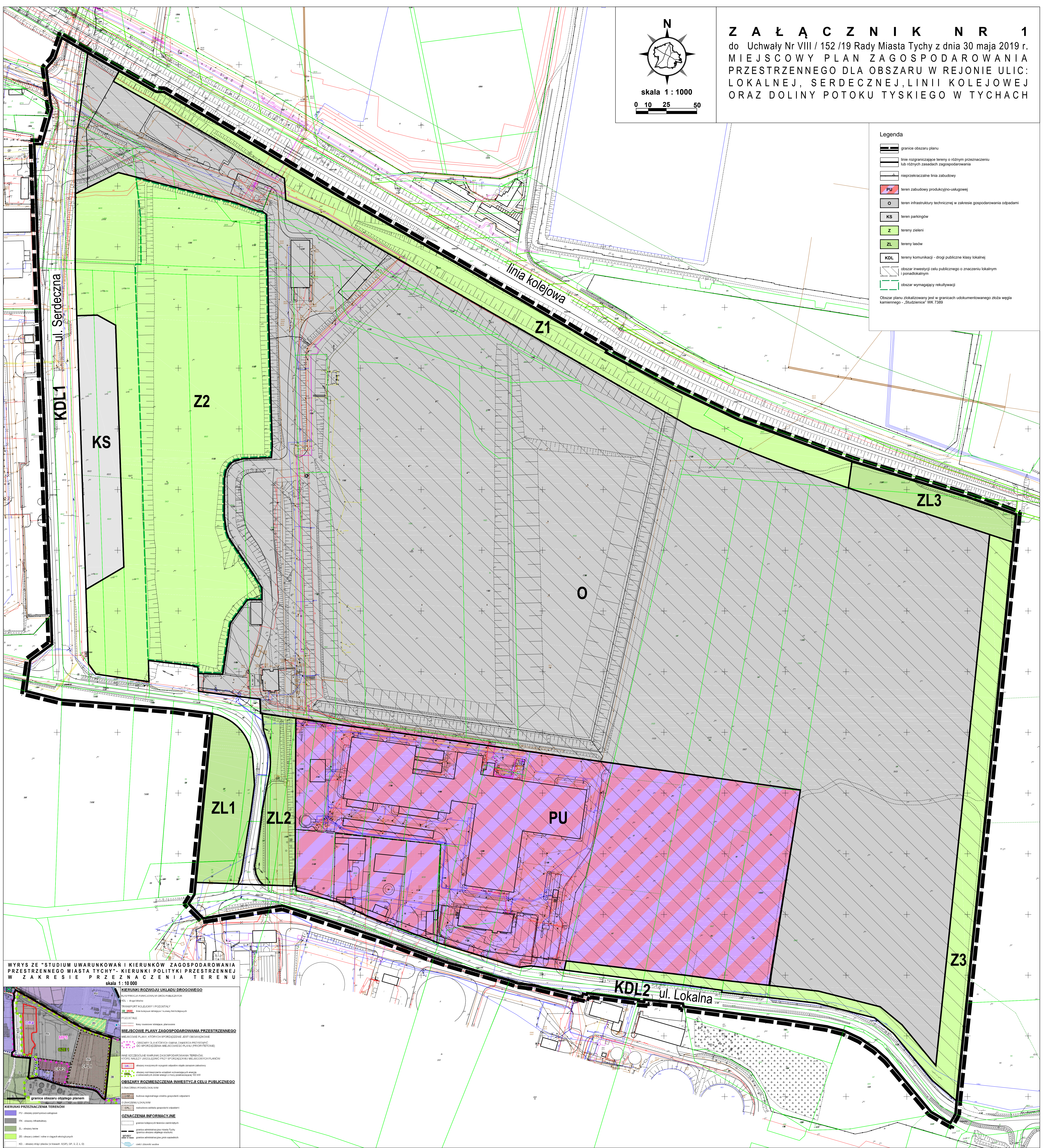
# Z A Ł A C Z N I K N R 1

do Uchwały Nr VIII / 152 / 19 Rady Miasta Tychy z dnia 30 maja 2019 r.  
MIEJSCOWY PLAN ZAGOSPODAROWANIA PRZESTRZENNEGO DLA OBSZARU W REJONIE ULIC: LOKALNEJ, SERDECZNEJ, LINII KOLEJOWEJ ORAZ DOLINY POTOKU TYSKIEGO W TYCHACH

**Legenda**

- granice obszaru planu
- linie rozgraniczające tereny o różnym przeznaczeniu lub różnych zasadach zagospodarowania
- nieprzekraczalna linia zabudowy
- PU teren zabudowy produkcyjno-usługowej
- O teren infrastruktury technicznej w zakresie gospodarowania odpadami
- KS teren parkingów
- Z tereny zieleni
- ZL tereny lasów
- KDL tereny komunikacji - drogi publiczne klasy lokalnej
- obszar inwestycji celu publicznego o znaczeniu lokalnym i ponadlokalnym
- obszar wymagający rekultywacji

Obszar planu zlokalizowany jest w granicach udokumentowanego złoża węgla kamiennego - „Siuzewice” WK 7389



WYRYS ZE "STUDIUM UWARUNKOWAŃ I KIERUNKÓW ZAGOSPODAROWANIA PRZESTRZENNEGO MIASTA TYCHY" - KIERUNKI POLITYKI PRZESTRZENNEJ W ZAKRESIE PRZEZNACZENIA TERENU skala 1 : 10 000

**KIERUNKI ROZWOJU UKŁADU DROGOWEGO**

PLANSTRUKCJA FUNKCYJNA W SKALI 1:10 000

KDL - droga lokalna

PRZEKROJE KOLEJOWY I PODZIEMNY

PU - teren zabudowy produkcyjno-usługowej

O - teren infrastruktury technicznej w zakresie gospodarowania odpadami

KS - teren parkingów

Z - tereny zieleni

ZL - tereny lasów

KDL - tereny komunikacji - drogi publiczne klasy lokalnej

obszar inwestycji celu publicznego o znaczeniu lokalnym i ponadlokalnym

obszar wymagający rekultywacji

**MIEJSCOWE PLANY ZAGOSPODAROWANIA PRZESTRZENNEGO**

PRZEKROJE KOLEJOWY I PODZIEMNY

PU - teren zabudowy produkcyjno-usługowej

O - teren infrastruktury technicznej w zakresie gospodarowania odpadami

KS - teren parkingów

Z - tereny zieleni

ZL - tereny lasów

KDL - tereny komunikacji - drogi publiczne klasy lokalnej

obszar inwestycji celu publicznego o znaczeniu lokalnym i ponadlokalnym

obszar wymagający rekultywacji

**OBSZARY ROZMIESZCZENIA INWESTYCJI CELU PUBLICZNEGO**

obszar inwestycji celu publicznego o znaczeniu lokalnym i ponadlokalnym

obszar wymagający rekultywacji

**KIERUNKI PRZEZNACZENIA TERENÓW**

PU - tereny zabudowy produkcyjno-usługowej

O - tereny infrastruktury technicznej w zakresie gospodarowania odpadami

KS - tereny parkingów

Z - tereny zieleni

ZL - tereny lasów

KDL - tereny komunikacji - drogi publiczne klasy lokalnej

obszar inwestycji celu publicznego o znaczeniu lokalnym i ponadlokalnym

obszar wymagający rekultywacji

**OZNACZENIA INFORMACYJNE**

graniczne administracyjne miasta Tychy

graniczne administracyjne powiatu

graniczne administracyjne gmin sąsiednich

linia kolejowa

ulica (droga), autostrada

Załącznik Nr 2 do uchwały Nr VIII/152/19

Rady Miasta Tychy

z dnia 30 maja 2019 r.

**o sposobie rozpatrzenia uwag do projektu miejscowego planu zagospodarowania przestrzennego dla obszaru w rejonie ulic: Lokalnej, Serdecznej, linii kolejowej oraz doliny Potoku Tyskiego w Tychach**

Na podstawie art. 20 ust. 1 Ustawy z dnia 27 marca 2003 r. o planowaniu i zagospodarowaniu przestrzennym (t.j. Dz. U. z 2018 r., poz. 1945 z późn. zm.):

1. Rada Miasta Tychy stwierdza, że do wyłożonego do publicznego wglądu w dniach **od 12 marca 2019 roku do 10 kwietnia 2019 roku** projektu *uchwały w sprawie miejscowego planu zagospodarowania przestrzennego dla obszaru w rejonie ulic: Lokalnej, Serdecznej, linii kolejowej oraz doliny Potoku Tyskiego w Tychach*, wniesiono następujące uwagi:

- 1) uwaga złożona w dniu 10 kwietnia 2019 r. przez Wicestarostę Starostwa Powiatowego w Bieruniu, dotycząca rozważenia możliwości zwiększenia pasa zieleni izolacyjnej Z3 do wielkości możliwie jak najszerzej,
- 2) uwaga złożona w dniu 23 kwietnia 2019 r. przez Burmistrza Miasta Bieruń, dotycząca pozostawienia istniejącego zadrzewienia na skraju terenu przeznaczanego pod rozbudowę składowiska – od północnej, wschodniej i południowej strony i ustalenie dla terenu oznaczonego symbolem Z1 i Z3 przeznaczenia – las, lub ewentualne poszerzenie tych terenów zieleni do szerokości 150 m,
- 3) uwagi, złożone w dniu 24 kwietnia 2019 r. przez osobę fizyczną, dotyczące:
  - a) opisanie o jakie budynki związane z gospodarką odpadami chodzi,
  - b) wprowadzenia ograniczenia maksymalnej wysokości zabudowy,
  - c) nakazu zabudowy siatek wyłapujących na ogrodzeniu składowiska,
  - d) wprowadzenia możliwości powstania kotłowni CO obsługujących przyległe tereny mieszkaniowe,
  - e) zwrócenia uwagi na konieczność zabezpieczenia wód gruntowych,
  - f) zwiększenia szerokości obszarów izolacyjnych od strony północnej i wschodniej,
  - g) nakazu wykonania nasadzeń drzew,
  - h) wprowadzenia konieczności wykonywania retencji na terenie obszarów objętych planem, ograniczyć możliwość odprowadzania ścieków deszczowych do kanalizacji deszczowej,
  - i) zmiany parametrów działek podlegających procedurze scalenia i podziału,
  - j) umożliwienia stosowania dachów zielonych,
  - k) wpisania nakazu ograniczenia emisji wycieków do atmosfery i zabezpieczenia przed wydostawaniem się fetoru na zewnątrz.
- 4) uwaga złożona w dniu 24 kwietnia 2019 r. przez osobę fizyczną, dotycząca poszerzenia strefy buforowej ZL3 i Z1 od strony południowo-wschodniej, wschodniej i północno-wschodniej do szerokości 50 metrów,
- 5) uwaga złożona w dniu 24 kwietnia 2019 r. przez osobę fizyczną, dotycząca poszerzenia strefy buforowej ZL3 i Z1 od strony południowo-wschodniej, wschodniej i północno-wschodniej do szerokości 150 metrów.

2. Rada Miasta Tychy postanawia, że:

- 1) uwaga, o której mowa w **ust. 1 pkt 1**, została **przyjęta**;
- 2) uwaga, o której mowa w **ust. 1 pkt 2**, została **przyjęta w części**;

Uwzględniono w części poprzez poszerzenie terenu zieleni Z3 od strony wschodniej do 20 m. Teren zieleni Z1 nie został poszerzony, gdyż plan miejscowy nie dopuszcza uwzględnienia go jako pasa

zieleni, o którym mowa w § 10 pkt 1 Rozporządzenia Ministra Środowiska z dnia 30 kwietnia 2013 roku w sprawie składowisk odpadów (Dz. U. z 2013 r., poz. 523), co oznacza, że w przypadku realizacji składowiska musi zostać zrealizowany pas zieleni.

3) uwaga, o której mowa w **ust. 1 pkt 3, lit. a**, została **odrzucona**;

Odrzucono ze względu na sformułowanie „związane z gospodarowaniem odpadami”, które jest zdefiniowane w Ustawie z dnia 14 grudnia 2012 r. o odpadach (t.j. Dz. U. z 2019 r., poz. 701 ze zm.) „rozumie się przez to zbieranie, transport, przetwarzanie odpadów, łącznie z nadzorem nad tego rodzaju działaniami, jak również późniejsze postępowanie z miejscami unieszkodliwiania odpadów oraz działania wykonane w charakterze sprzedawcy odpadów lub pośrednika w obrocie odpadami”.

4) uwaga, o której mowa w **ust. 1 pkt 3, lit. b**, została **przyjęta**;

5) uwaga, o której mowa w **ust. 1 pkt 3, lit. c**, została **odrzucona**;

Odrzucono, gdyż szczegółowe wymagania dotyczące lokalizacji, budowy i prowadzenia składowisk odpadów określone zostały w przepisach odrębnych - Rozporządzenie Ministra Środowiska z dnia 30 kwietnia 2013 roku w sprawie składowisk odpadów (Dz. U. z 2013 r., poz. 523).

6) uwaga, o której mowa w **ust. 1 pkt 3, lit. d**, została **odrzucona**;

Odrzucono, jako bezzasadną, gdyż zapisy projektu planu umożliwiają lokalizację urządzeń wytwarzających energię z odnawialnych źródeł energii.

7) uwaga, o której mowa w **ust. 1 pkt 3, lit. e**, została **odrzucona**;

Odrzucono ze względu na przepisy odrębne, w szczególności Rozporządzenie Ministra Środowiska z dnia 30 kwietnia 2013 roku w sprawie składowisk odpadów (Dz. U. z 2013 r., poz. 523), Ustawę z dnia 20 lipca 2017 r. Prawo wodne (t.j. Dz. U. z 2018 r., poz. 2268 ze zm.) oraz Ustawę z dnia 27 kwietnia 2001 r. Prawo ochrony środowiska (t.j. Dz. U. z 2018 r., poz. 799 ze zm.), które regulują kwestie zabezpieczenia wód gruntowych.

8) uwaga, o której mowa w **ust. 1 pkt 3, lit. f**, została **przyjęta w części**;

Uwzględniono w części poprzez poszerzenie terenu zieleni Z3 od strony wschodniej do 20 m. Teren zieleni Z1 nie został poszerzony, gdyż plan miejscowy nie dopuszcza uwzględnienia go jako pasa zieleni, o którym mowa w § 10 pkt 1 Rozporządzenia Ministra Środowiska z dnia 30 kwietnia 2013 roku w sprawie składowisk odpadów (Dz. U. z 2013 r., poz. 523), co oznacza, że w przypadku realizacji składowiska musi zostać zrealizowany pas zieleni.

9) uwaga, o której mowa w **ust. 1 pkt 3, lit. g**, została **odrzucona**;

Odrzucono ze względu na znaczne zadrzewienie obszaru i zapis dopuszczający wycinkę drzew wyłącznie w stopniu niezbędnym dla realizacji zabudowy i zagospodarowania terenu zgodnie z przeznaczeniem. Ponadto, zgodnie z Rozporządzeniem Ministra Środowiska z dnia 30 kwietnia 2013 roku w sprawie składowisk odpadów (Dz. U. z 2013 r., poz. 523) § 10 pkt 1 Składowisko odpadów otacza się pasem zieleni złożonym z drzew i krzewów (...).

10) uwaga, o której mowa w **ust. 1 pkt 3, lit. h**, została **odrzucona**;

Odrzucono ze względu na przepisy odrębne, w szczególności Rozporządzenie Ministra Środowiska z dnia 30 kwietnia 2013 roku w sprawie składowisk odpadów (Dz. U. z 2013 r., poz. 523) oraz Ustawę z dnia 20 lipca 2017 r. Prawo wodne (t.j. Dz. U. z 2018 r., poz. 2268 ze zm.), które regulują kwestie odprowadzania wód opadowych.

11) uwaga, o której mowa w **ust. 1 pkt 3, lit. i**, została **przyjęta**;

12) uwaga, o której mowa w **ust. 1 pkt 3, lit. j**, została **odrzucona**;

Odrzucono, jako bezzasadną, gdyż zapisy projektu planu umożliwiają realizację zielonych dachów.

13) uwaga, o której mowa w **ust. 1 pkt 3, lit. k**, została **odrzucona**;

Odrzucono ze względu na przepisy odrębne, w szczególności Ustawę z dnia 27 kwietnia 2001 r. Prawo ochrony środowiska (t.j. Dz. U. z 2018 r., poz. 799 ze zm.), które regulują kwestie emisji do środowiska.

14) uwaga, o której mowa w **ust. 1 pkt 4**, została **przyjęta w części**;

Uwzględniono w części poprzez poszerzenie terenu zieleni Z3 od strony wschodniej do 20 m. Teren zieleni Z1 nie został poszerzony, gdyż plan miejscowy nie dopuszcza uwzględnienia go jako pasa zieleni, o którym mowa w § 10 pkt 1 Rozporządzenia Ministra Środowiska z dnia 30 kwietnia 2013 roku w sprawie składowisk odpadów (Dz. U. z 2013 r., poz. 523), co oznacza, że w przypadku realizacji składowiska musi zostać zrealizowany pas zieleni.

15) uwaga, o której mowa w **ust. 1 pkt 5**, została **przyjęta w części**.

Uwzględniono w części poprzez poszerzenie terenu zieleni Z3 od strony wschodniej do 20 m. Teren zieleni Z1 nie został poszerzony, gdyż plan miejscowy nie dopuszcza uwzględnienia go jako pasa zieleni, o którym mowa w § 10 pkt 1 Rozporządzenia Ministra Środowiska z dnia 30 kwietnia 2013 roku w sprawie składowisk odpadów (Dz. U. z 2013 r., poz. 523), co oznacza, że w przypadku realizacji składowiska musi zostać zrealizowany pas zieleni.

Załącznik Nr 3 do uchwały Nr VIII/152/19

Rady Miasta Tychy

z dnia 30 maja 2019 r.

**o sposobie realizacji oraz zasadach finansowania inwestycji z zakresu infrastruktury technicznej, które należą do zadań własnych gminy zapisanych w miejscowym planie zagospodarowania przestrzennego dla obszaru w rejonie ulic: Lokalnej, Serdecznej, linii kolejowej oraz doliny Potoku Tyskiego w Tychach**

Na podstawie art. 20 ust. 1 Ustawy z dnia 27 marca 2003 r. o planowaniu i zagospodarowaniu przestrzennym (t.j. Dz. U. z 2018 r., poz. 1945 z późn. zm.) Rada Miasta Tychy stwierdza, że:

- 1) do inwestycji z zakresu infrastruktury technicznej należących do zadań własnych Gminy Tychy, wynikających z ustaleń miejscowego planu zagospodarowania przestrzennego dla obszaru w rejonie ulic: Lokalnej, Serdecznej, linii kolejowej oraz doliny Potoku Tyskiego w Tychach zalicza się rozbudowę zakładu gospodarki odpadami, realizowaną na terenach o symbolach PU, O i Z3;
- 2) inwestycja wskazana w pkt 1 będzie finansowana lub współfinansowana z budżetu Gminy Tychy lub jednostek organizacyjnych Gminy Tychy;
- 3) jako źródło finansowania dopuszcza się również środki zewnętrzne.