

**UCHWAŁA NR LI/849/18  
RADY MIASTA TYCHY**

**z dnia 27 września 2018 r.**

**w sprawie wyrażenia zgody na zawarcie umów dzierżawy nieruchomości stanowiących własność Gminy (do 3 lat)**

Na podstawie art. 18 ust. 2 pkt. 9 lit. a ustawy z dnia 8 marca 1990 r. o samorządzie gminnym (Dz. U. z 2018 r., poz. 994 z późn. zm.), w związku z art. 13 ust. 1 ustawy z dnia 21 sierpnia 1997 r. o gospodarce nieruchomościami (Dz. U. z 2018 r., poz. 121 z późn. zm.), na wniosek Prezydenta Miasta Tychy, po zaopiniowaniu przez Komisję Inicjatyw Lokalnych i Ładu Przestrzennego oraz Komisję Finansów Publicznych,

**Rada Miasta Tychy uchwała:**

**§ 1**

Wyrazić zgodę na zawarcie umów dzierżawy nieruchomości stanowiących własność Gminy na czas oznaczony do 3 lat, zgodnie z załącznikiem do uchwały (kolejne umowy).

**§ 2**

Wykonanie uchwały powierza się Prezydentowi Miasta Tychy.

**§ 3**

Uchwała wchodzi w życie z dniem podjęcia.

Przewodniczący Rady  
Miasta Tychy

**mgr Maciej Gramatyka**

Załącznik do Uchwały  
Nr LI/849/18  
Rady Miasta Tychy  
z dnia 27 września 2018 r.



NIERUCHOMOŚCI  
przeznaczone do oddania w dzierżawę (do 3 lat)

Lp.	Cel dzierżawy	Oznaczenie nieruchomości	Powierzchnia przeznaczona do oddania w dzierżawę	Położenie nieruchomości	Księga Wieczysta	Uwagi
1.	handel, usługi, dojście	działka nr 4435/48 o pow. 95 m <sup>2</sup> działka nr 4436/48 o pow. 622 m <sup>2</sup>	54 m <sup>2</sup>	ul. Stoczniovców 70	KA1T/00004603/5	załącznik mapowy nr 1
2.	handel, usługi	działka nr 4241/70 o pow. 821 m <sup>2</sup> działka nr 3795/70 o pow. 4888 m <sup>2</sup>	10 m <sup>2</sup>	ul. Dębowa	KA1T/00019073/8 KA1T/00019062/8	załącznik mapowy nr 2
3.	obiekt techniczny	działka nr 5859/33 o pow. 2372 m <sup>2</sup>	30 m <sup>2</sup>	ul. Glinczańska/ ul. Budowlanych	KA1T/00020635/6	załącznik mapowy nr 3
4.	handel, usługi, schody do pawilonu handlowego	działka nr 4716/50 o pow. 74864 m <sup>2</sup> działka nr 2966/48 o pow. 596 m <sup>2</sup>	59,50 m <sup>2</sup>	ul. Hierowskiego	KA1T/00025654/0	załącznik mapowy nr 4
5.	handel, usługi, dojście	działka nr 4434/48 o pow. 42 m <sup>2</sup> działka nr 655/472 o pow. 39 m <sup>2</sup> działka nr 4436/48 o pow. 622 m <sup>2</sup>	52,80 m <sup>2</sup>	ul. Stoczniovców 70/ ul. Reymonta	KA1T/00004603/5	załącznik mapowy nr 5
6.	posadowienie nośnika reklamowego	działka nr 4716/50 pow. 74864 m <sup>2</sup>	18 m <sup>2</sup>	al. Bielska/ ul. Jaśkowska	KA1T/00025654/0	załącznik mapowy nr 6
7.	posadowienie nośnika reklamowego	działka nr 4716/50 pow. 74864 m <sup>2</sup>	18 m <sup>2</sup>	al. Bielska/ ul. Jaśkowska	KA1T/00025654/0	załącznik mapowy nr 7
8.	posadowienie nośnika reklamowego	działka nr 2540/49 o pow. 1375 m <sup>2</sup>	18 m <sup>2</sup>	al. Jana Pawła II	KA1T/00069388/4	załącznik mapowy nr 8
9.	posadowienie nośnika reklamowego	działka nr 1783/69 o pow. 3184 m <sup>2</sup>	18 m <sup>2</sup>	al. Marszałka Piłsudskiego	KA1T/00012025/8	załącznik mapowy nr 9
10.	posadowienie nośnika reklamowego	działka nr 4264/89 o pow. 10816 m <sup>2</sup>	18 m <sup>2</sup>	al. Marszałka Piłsudskiego	KA1T/00026600/4	załącznik mapowy nr 10
11.	posadowienie nośnika reklamowego	działka nr 5571/64 o pow. 411 m <sup>2</sup>	18 m <sup>2</sup>	al. Jana Pawła II	KA1T/00023416/6	załącznik mapowy nr 11
12.	posadowienie nośnika reklamowego	działka nr 2324/83 o pow. 9828 m <sup>2</sup>	18 m <sup>2</sup>	al. Jana Pawła II	KA1T/00031962/7	załącznik mapowy nr 12
13.	posadowienie nośnika reklamowego	działka nr 5713/33 o pow. 3849 m <sup>2</sup>	18 m <sup>2</sup>	ul. Begonii	KA1T/00018622/5	załącznik mapowy nr 13
14.	posadowienie nośnika reklamowego	działka nr 981/32 o pow. 239 m <sup>2</sup>	18 m <sup>2</sup>	ul. Kard. Wyszyńskiego	KA1T/00018342/8	załącznik mapowy nr 14
15.	posadowienie nośnika reklamowego	działka nr 2663/47 o pow. 2737 m <sup>2</sup>	36 m <sup>2</sup>	ul. Kościuszki	KA1T/00022848/6	załącznik mapowy nr 15
16.	posadowienie nośnika reklamowego	działka nr 4035/33 o pow. 1401 m <sup>2</sup>	18 m <sup>2</sup>	ul. Cienista	KA1T/00016201/4	załącznik mapowy nr 16

17.	posadowienie nośnika reklamowego	działka nr 587/29 o pow. 1048 m <sup>2</sup>	18 m <sup>2</sup>	ul. Armii Krajowej	KA1T/00008805/9	załącznik mapowy nr 17
18.	posadowienie nośnika reklamowego	działka nr 704/122 o pow. 5631 m <sup>2</sup>	18 m <sup>2</sup>	ul. Katowicka	KA1T/00003546/0	załącznik mapowy nr 18
19.	posadowienie nośnika reklamowego	działka nr 1947/37 o pow. 1103 m <sup>2</sup>	36 m <sup>2</sup>	ul. W. Sikorskiego	KA1T/00013435/2	załącznik mapowy nr 19
20.	posadowienie nośnika reklamowego	działka nr 2864/106 o pow.2556 m <sup>2</sup>	36 m <sup>2</sup>	ul. Oświęcimska	KA1T/00025280/7	załącznik mapowy nr 20
21.	posadowienie nośnika reklamowego	działka nr 4099/103 o pow. 600 m <sup>2</sup>	36 m <sup>2</sup>	ul. Mikołowska	KA1T/00023092/8	załącznik mapowy nr 21
22.	posadowienie nośnika reklamowego	działka nr 3752/59 o pow. 543 m <sup>2</sup>	36 m <sup>2</sup>	al. Bielska/ al. Niepodległości	KA1T/00022325/4	załącznik mapowy nr 22
23.	posadowienie nośnika reklamowego	działka nr 3669/58 o pow. 2042 m <sup>2</sup>	18 m <sup>2</sup>	al. Marszałka Piłsudskiego	KA1T/00008198/0	załącznik mapowy nr 23
24.	posadowienie nośnika reklamowego	działka nr 4716/50 pow. 74864 m <sup>2</sup>	18 m <sup>2</sup>	al. Bielska	KA1T/00025654/0	załącznik mapowy nr 24
25.	posadowienie nośnika reklamowego	działka nr 1783/69 o pow. 3184 m <sup>2</sup>	18 m <sup>2</sup>	al. Marszałka Piłsudskiego	KA1T/00012025/8	załącznik mapowy nr 25
26.	posadowienie nośnika reklamowego	działka nr 3730/77 o pow. 7329 m <sup>2</sup>	18 m <sup>2</sup>	ul. Beskidzka	KA1T/00006360/3	załącznik mapowy nr 26


Załącznik mapowy nr 1  
Uchwała Nr LI/849/18  
Rada Miasta Tychy  
z dnia 27 września 2018 r.



LEGENDA	
	Teren do dzierżawy na cele handlowe i usługowe - pow. 40 m <sup>2</sup>
	Teren do dzierżawy na cele dojścia - pow. 14 m <sup>2</sup>


Załącznik mapowy nr 2  
Uchwała Nr LI/849/18  
Rada Miasta Tychy  
z dnia 27 września 2018 r.



LEGENDA	
	Teren do dzierżawy na cele handlowe i usługowe - pow. 10 m <sup>2</sup>



Załącznik mapowy nr 3  
Uchwała Nr LI/849/18  
Rada Miasta Tychy  
z dnia 27 września 2018 r.



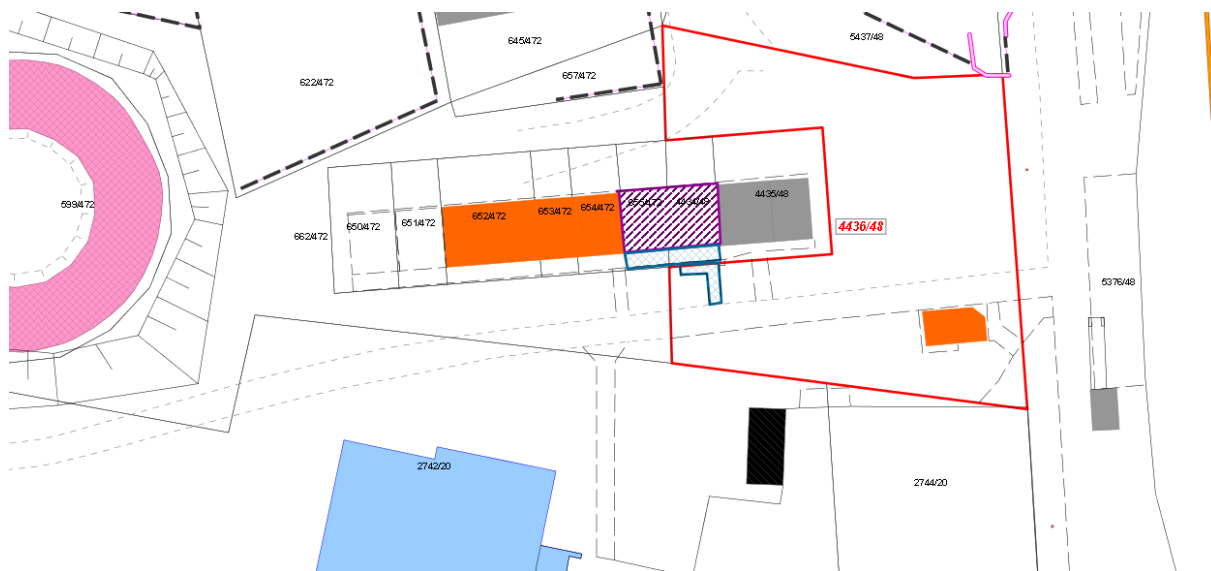
LEGENDA	
	Teren do dzierżawy pod obiekt techniczny - pow. 30 m <sup>2</sup>



Załącznik mapowy nr 4  
Uchwała Nr LI/849/18  
Rada Miasta Tychy  
z dnia 27 września 2018 r.



LEGENDA	
	Teren do dzierżawy na cele handlowe i usługowe - pow. 6,5 m <sup>2</sup>
	Teren do dzierżawy pod schody - pow. 53 m <sup>2</sup>

Załącznik mapowy nr 5  
Uchwała Nr LI/849/18  
Rada Miasta Tychy  
z dnia 27 września 2018 r.




LEGENDA	
	Teren do dzierżawy na cele handlowe i usługowe - pow. 40 m <sup>2</sup>
	Teren do dzierżawy na cele dojścia - pow. 12,80 m <sup>2</sup>

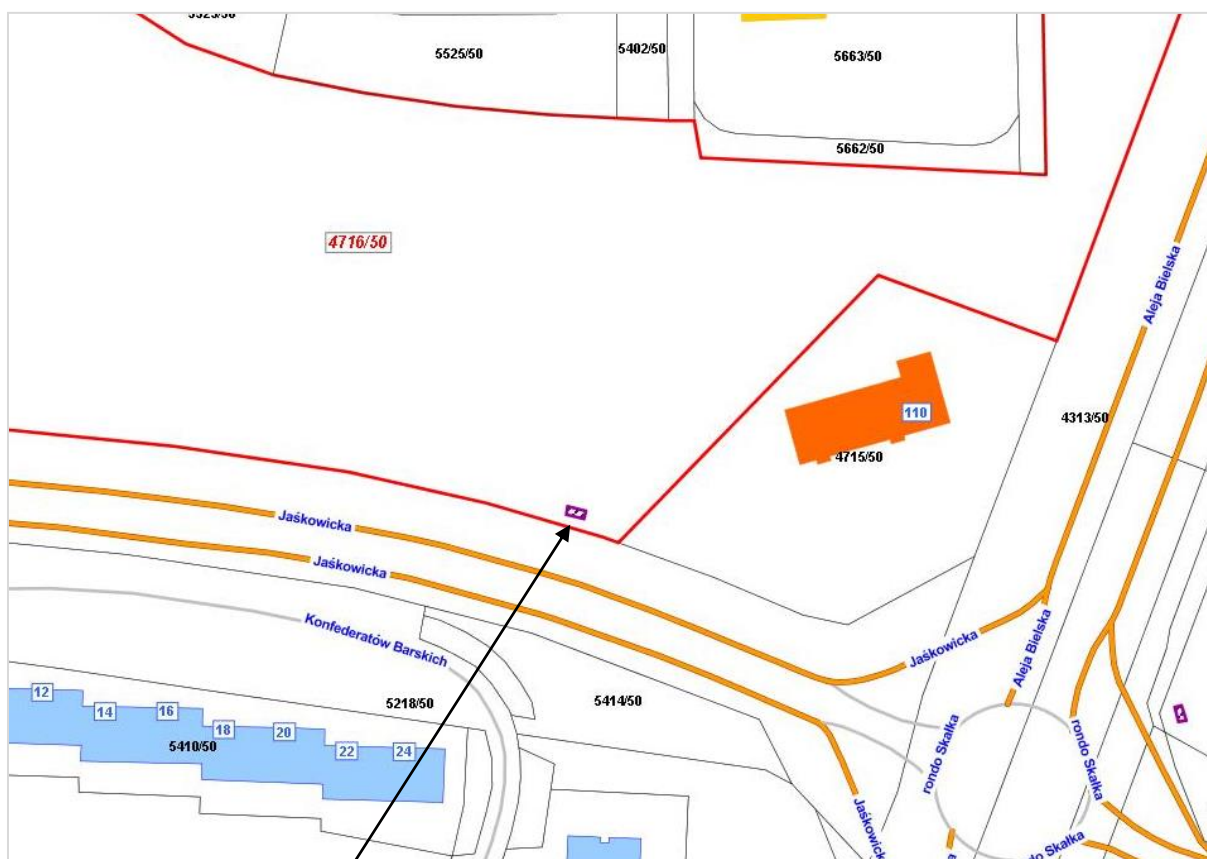



Załącznik mapowy nr 6  
Uchwała Nr LI/849/18  
Rada Miasta Tychy  
z dnia 27 września 2018 r.



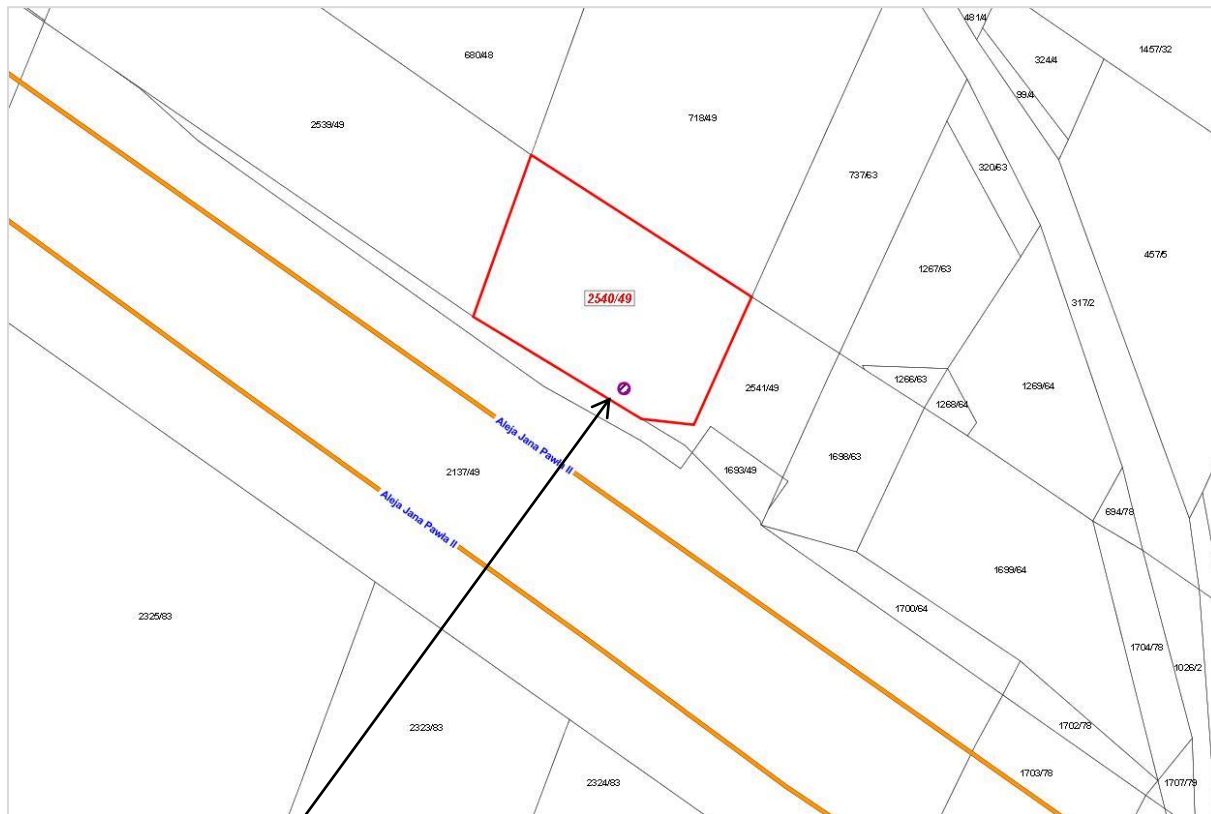
LEGENDA	
	Teren do dzierżawy


Załącznik mapowy nr 7  
Uchwała Nr LI/849/18  
Rada Miasta Tychy  
z dnia 27 września 2018 r.



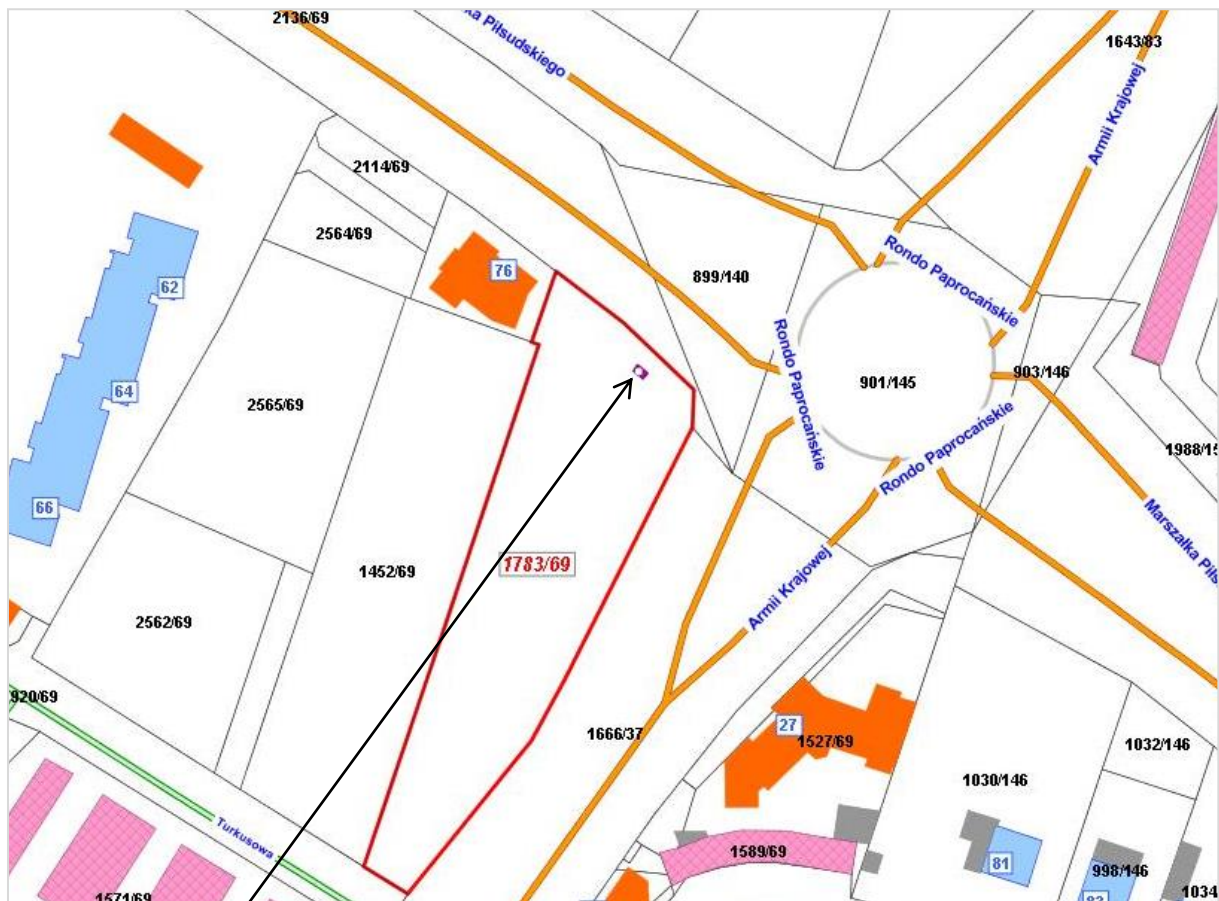
LEGENDA	
	Teren do dzierżawy


Załącznik mapowy nr 8  
Uchwała Nr LI/849/18  
Rada Miasta Tychy  
z dnia 27 września 2018 r.



LEGENDA	
	Teren do dzierżawy


Załącznik mapowy nr 9  
Uchwała Nr LI/849/18  
Rada Miasta Tychy  
z dnia 27 września 2018 r.



LEGENDA	
	Teren do dzierżawy


Załącznik mapowy nr 10  
Uchwała Nr LI/849/18  
Rada Miasta Tychy  
z dnia 27 września 2018 r.



LEGENDA	
	Teren do dzierżawy


Załącznik mapowy nr 11  
Uchwała Nr LI/849/18  
Rada Miasta Tychy  
z dnia 27 września 2018 r.



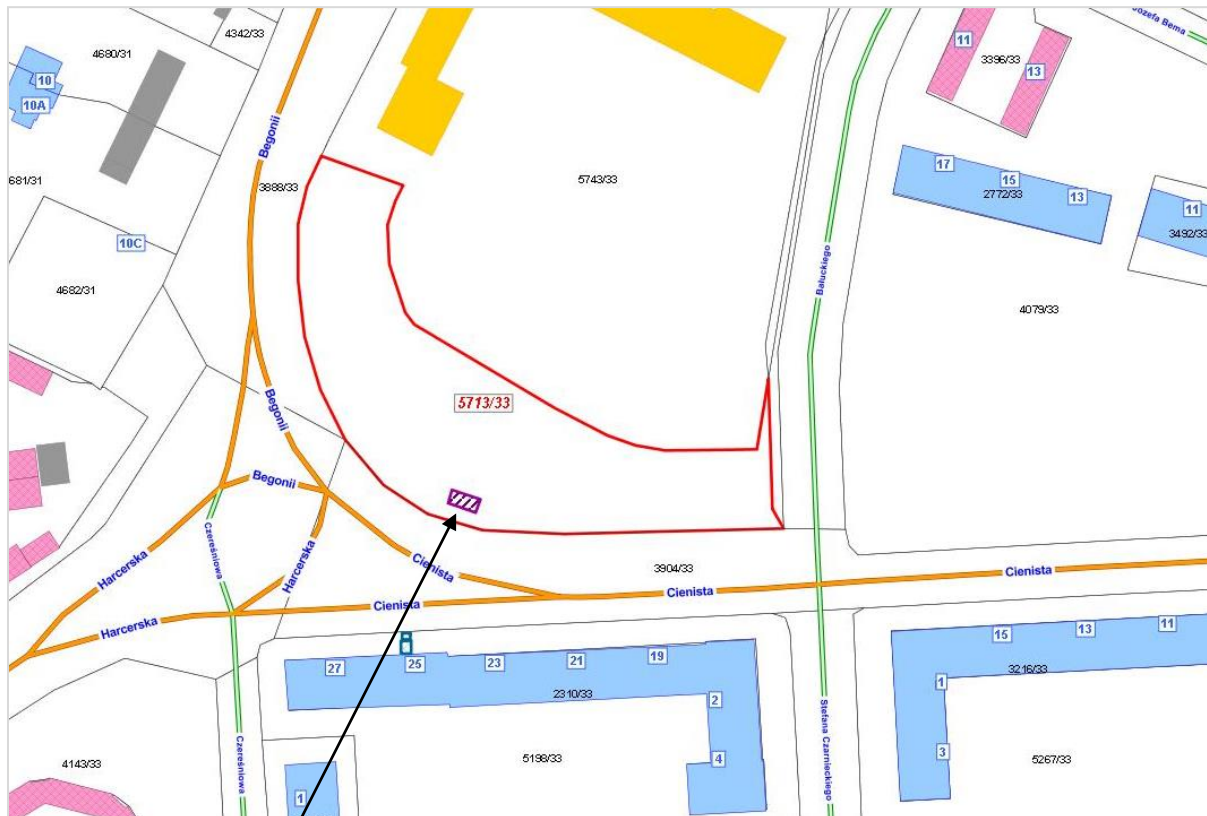
LEGENDA	
	Teren do dzierżawy


Załącznik mapowy nr 12  
Uchwała Nr LI/849/18  
Rada Miasta Tychy  
z dnia 27 września 2018 r.



LEGENDA	
	Teren do dzierżawy

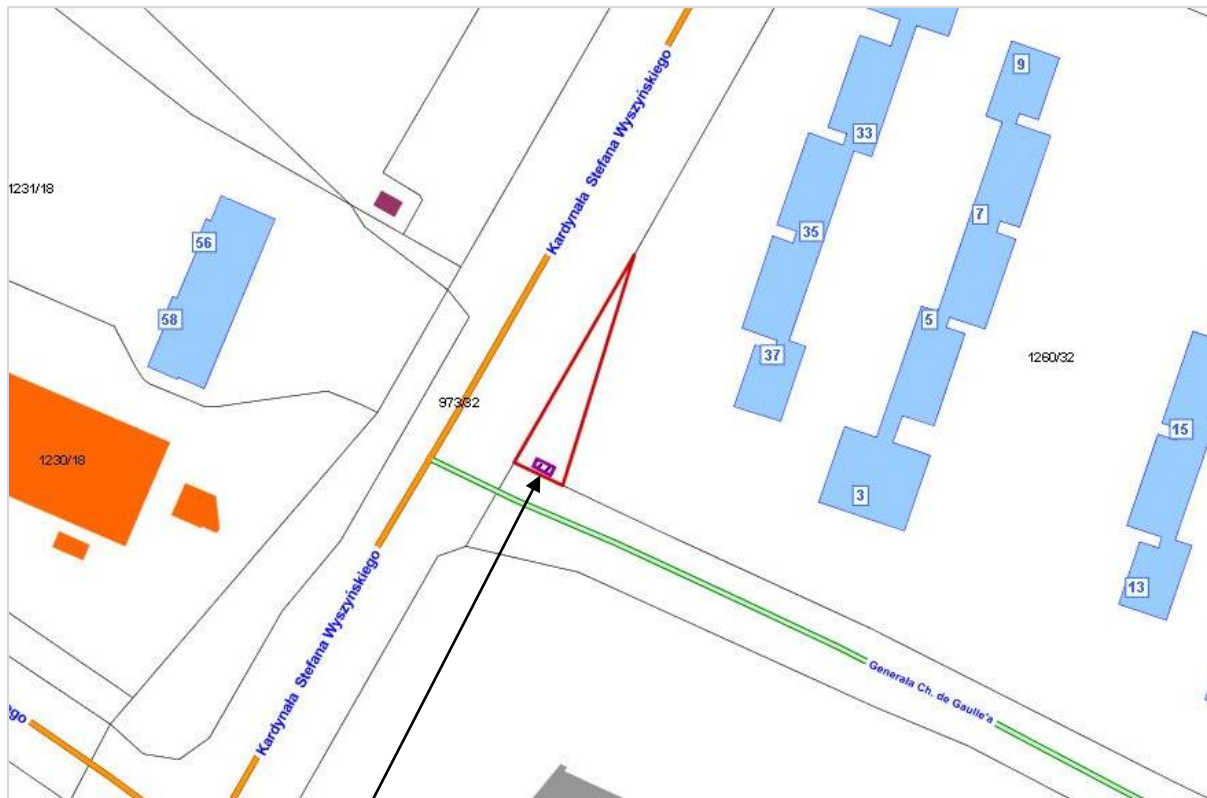
Załącznik mapowy nr 13  
Uchwała Nr LI/849/18  
Rada Miasta Tychy  
z dnia 27 września 2018 r.




LEGENDA	
	Teren do dzierżawy




Załącznik mapowy nr 14  
Uchwała Nr LI/849/18  
Rada Miasta Tychy  
z dnia 27 września 2018 r.



LEGENDA	
	Teren do dzierżawy


Załącznik mapowy nr 15  
Uchwała Nr LI/849/18  
Rada Miasta Tychy  
z dnia 27 września 2018 r.



LEGENDA	
	Teren do dzierżawy


Załącznik mapowy nr 16  
Uchwała Nr LI/849/18  
Rada Miasta Tychy  
z dnia 27 września 2018 r.



LEGENDA	
	Teren do dzierżawy


Załącznik mapowy nr 17  
Uchwała Nr LI/849/18  
Rada Miasta Tychy  
z dnia 27 września 2018 r.



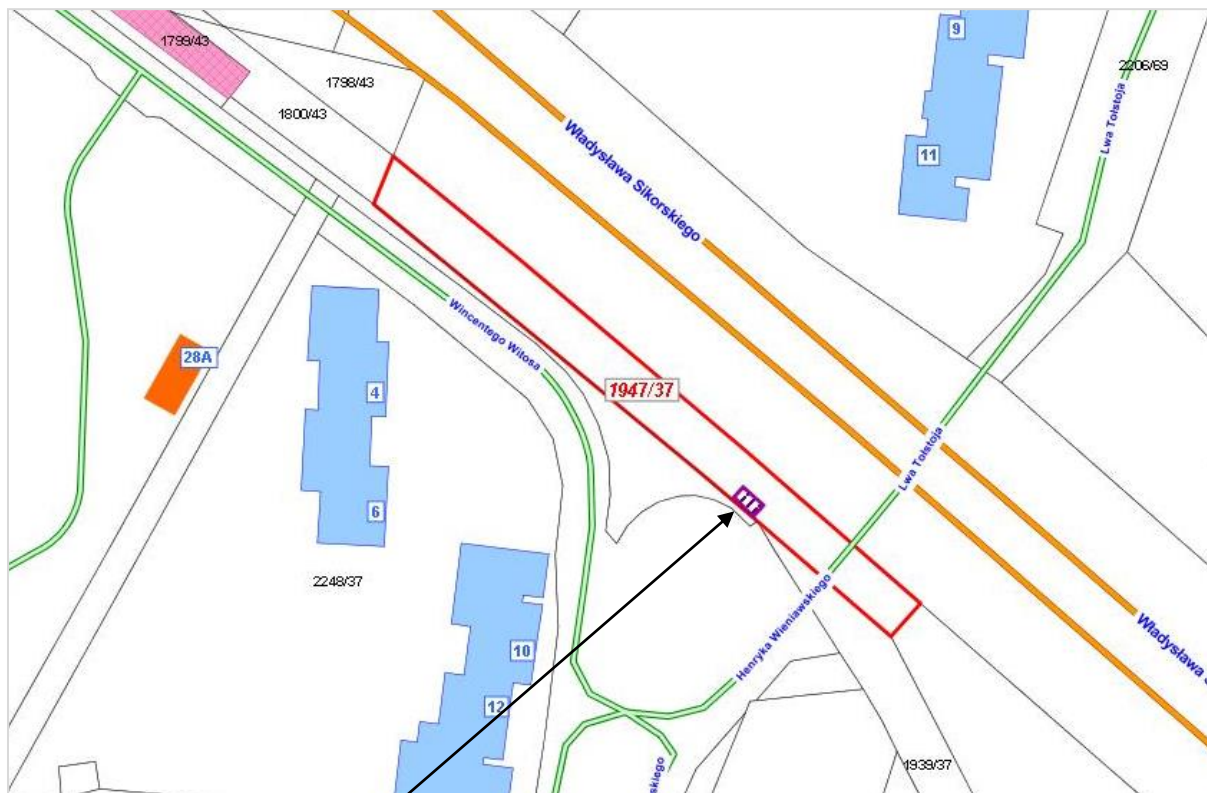
LEGENDA	
	Teren do dzierżawy


Załącznik mapowy nr 18  
Uchwała Nr LI/849/18  
Rada Miasta Tychy  
z dnia 27 września 2018 r.



LEGENDA	
	Teren do dzierżawy


Załącznik mapowy nr 19  
Uchwała Nr LI/849/18  
Rada Miasta Tychy  
z dnia 27 września 2018 r.



LEGENDA	
	Teren do dzierżawy


Załącznik mapowy nr 20  
Uchwała Nr LI/849/18  
Rada Miasta Tychy  
z dnia 27 września 2018 r.



LEGENDA	
	Teren do dzierżawy

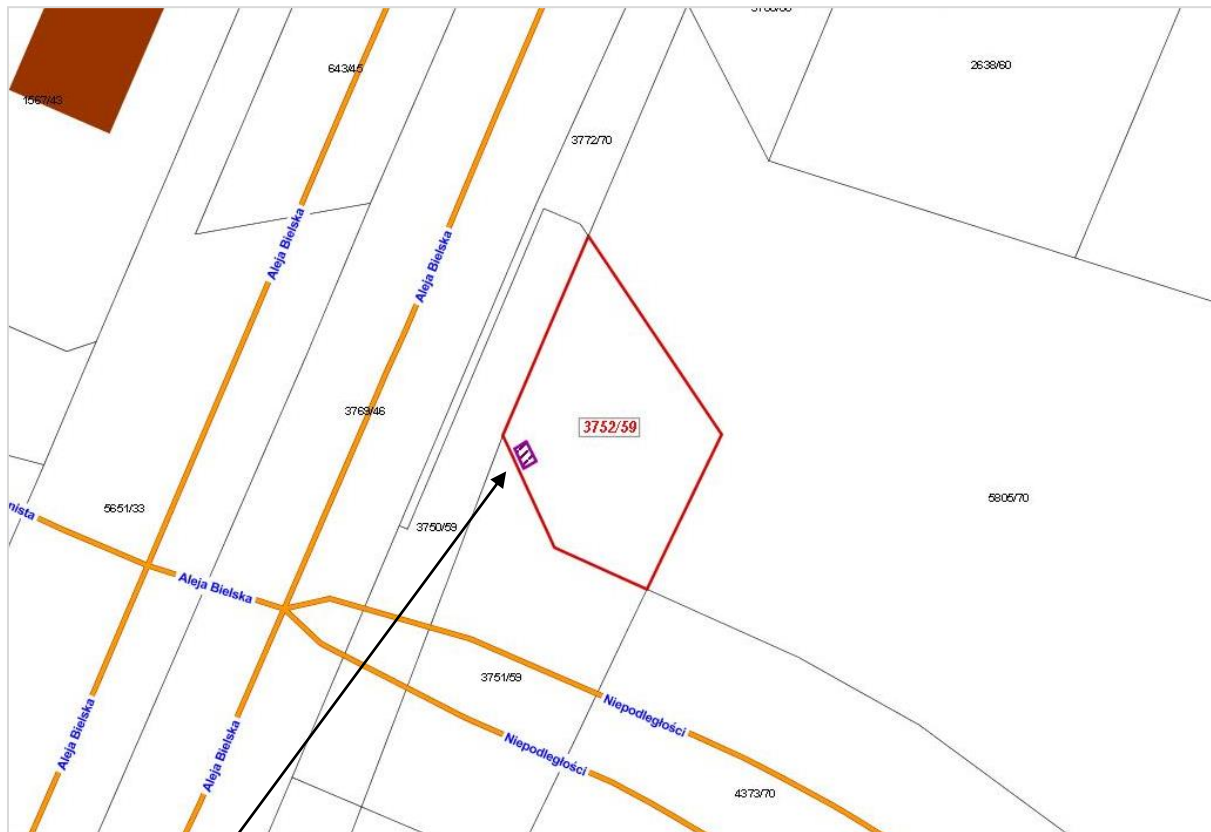
Załącznik mapowy nr 21  
Uchwała Nr LI/849/18  
Rada Miasta Tychy  
z dnia 27 września 2018 r.




LEGENDA	
	Teren do dzierżawy

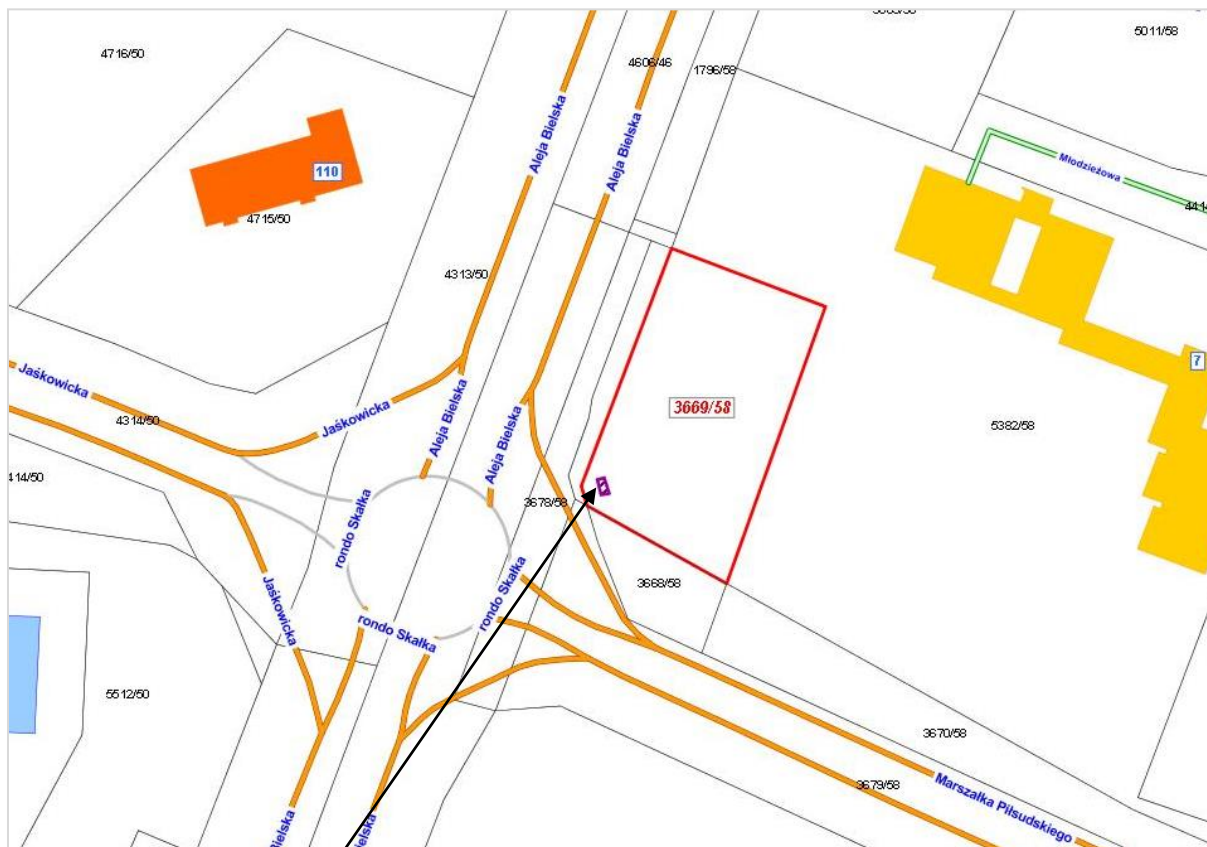



Załącznik mapowy nr 22  
Uchwała Nr LI/849/18  
Rada Miasta Tychy  
z dnia 27 września 2018 r.



LEGENDA	
	Teren do dzierżawy


Załącznik mapowy nr 23  
Uchwała Nr LI/849/18  
Rada Miasta Tychy  
z dnia 27 września 2018 r.



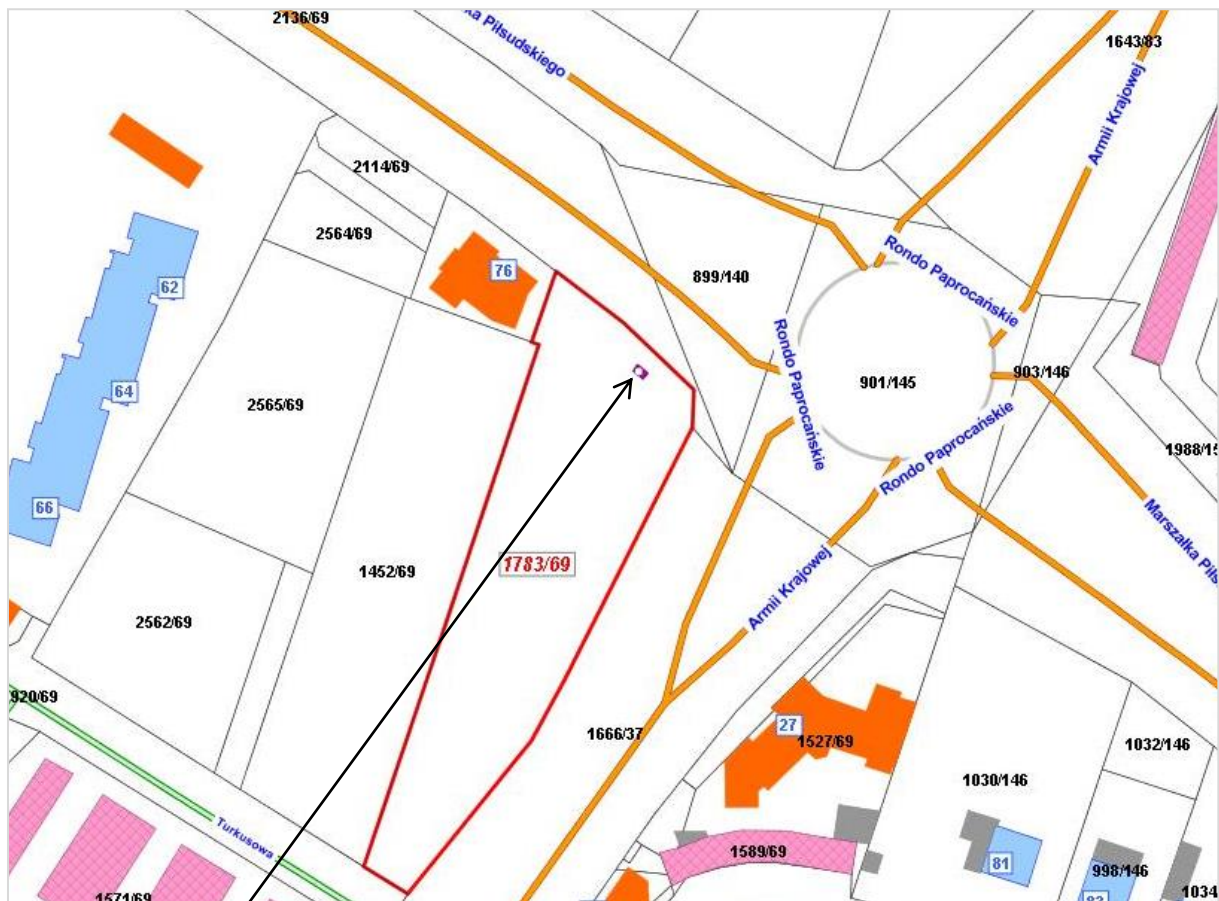
LEGENDA	
	Teren do dzierżawy


Załącznik mapowy nr 24  
Uchwała Nr LI/849/18  
Rada Miasta Tychy  
z dnia 27 września 2018 r.



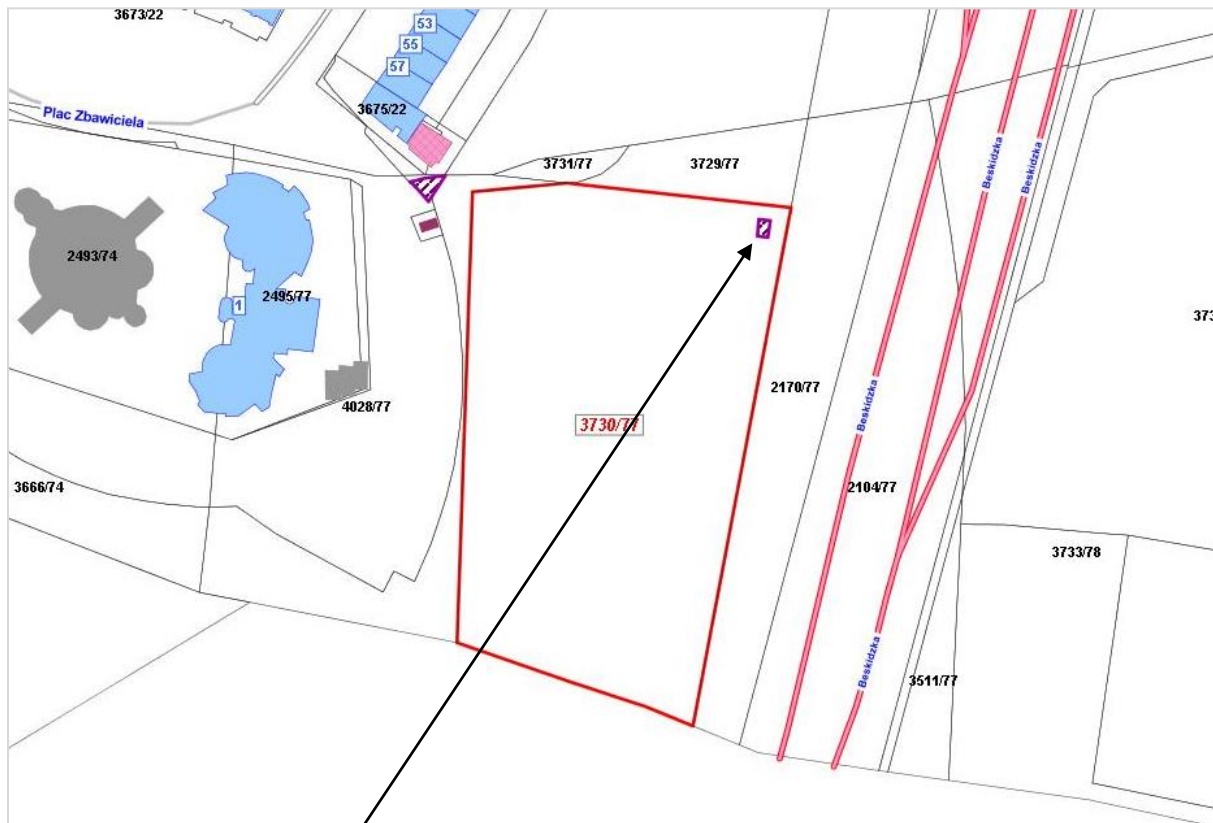
LEGENDA	
	Teren do dzierżawy


Załącznik mapowy nr 25  
Uchwała Nr LI/849/18  
Rada Miasta Tychy  
z dnia 27 września 2018 r.



LEGENDA	
	Teren do dzierżawy

Załącznik mapowy nr 26  
Uchwała Nr LI/849/18  
Rada Miasta Tychy  
z dnia 27 września 2018 r.



LEGENDA	
	Teren do dzierżawy