


WYRYS ZE "STUDIUM UWARUNKOWAŃ I KIERUNKÓW ZAGOSPODAROWANIA PRZESTRZENNEGO MIASTA TYCHY" Z ATWIERDZONEGO UCHWAŁĄ NR 0150/III/401/2002 RADY MIASTA TYCHY Z DNIA 18 GRUDNIA 2002 R. Z PÓŹN. ZM RYSUNEK STUDIUM

SKALA 1 : 10 000

**ZASADY KSZTAŁTOWANIA STRUKTURY PRZESTRZENNEJ**

**KIERUNKI PRZEZNACZENIA TERENÓW**

-  MU - obszary zabudowy mieszkaniowej (jednorodzinnej)
-  UDOKUMENTOWANE ZŁOŻA KOPALIN
-  OBIĘTE WŁASNOŚCIĄ GÓRNICZĄ
-  MURCKI - złoża węgla kamiennego
-  LEDZINY - złoża węgla kamiennego i metanu jako kopalin towarzyszących
-  złoże metanu

**MIJSCOWE PLANY ZAGOSPODAROWANIA PRZESTRZENNEGO**

-  MIJSCOWE PLANY, KTÓRYCH SPORZĄDZENIE JEST OBOWIĄZKOWE
-  OBSZARY DLA KTÓRYCH GMINA ZAMIERZA PRZYSTĄPIĆ DO SPORZĄDZENIA MIJSCOWEGO PLANU (PRIORYTETOWE)







OZNACZENIA  
 granice obszaru planu

**ZAŁĄCZNIK NR 2**  
 DO UCHWAŁY NR .../.../18  
 RADY MIASTA TYCHY  
 Z DNIA ..... 2018 r.



MIJSCOWY PLAN ZAGOSPODAROWANIA PRZESTRZENNEGO DLA OBSZARU POŁOŻONEGO W REJONIE ULIC: CZŁOWSKIEJ, KATOWICKIEJ, TULIPANÓW I PIASKOWEJ W TYCHACH-ETAP II  
 RYSUNEK PLANU  
 SKALA 1 : 1 000

**LEGENDA:**

**OZNACZENIA OBOWIĄZUJĄCE:**

-  - granica obszaru planu
-  - linie rozgraniczające tereny o różnym przeznaczeniu lub różnych zasadach zagospodarowania
-  - teren komunikacji - droga publiczna klasy dojazdowej
-  **KDD**

**OZNACZENIA INFORMACYJNE:**

-  - granice udokumentowanego złoża węgla kamiennego i metanu jako kopalin towarzyszących - "Murcki" WK 319
-  Obszar zlokalizowany jest w granicach udokumentowanego złoża kopalin metanu - pokładów węgla - "Murcki (głębokie)" MW 6691.

