

WYRYS ZE "STUDIUM UWARUNKOWAŃ I KIERUNKÓW ZAGOSPODAROWANIA PRZESTRZENNEGO MIASTA TYCHY" ZATWIERDZONEGO UCHWAŁĄ NR 0150/III/40/2002 RADY MIASTA TYCHY Z DNIA 18 GRUDNIA 2002 R. Z POŹN. ZM RYSUNEK STUDIUM

SKALA 1 : 10 000

ZASADY KSZTAŁTOWANIA STRUKTURY PRZESTRZENNEJ

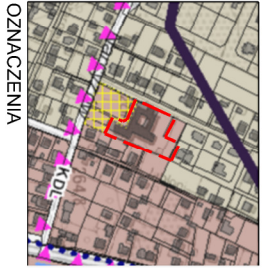
KIERUNKI PRZEZNACZENIA TERENÓW

MU - obszary zabudowy mieszkaniowo-usługowej niskiej

MIJSCOWE PLANY ZAGOSPODAROWANIA PRZESTRZENNEGO

MIJSCOWE PLANY, KTÓRYCH SPORZĄDZENIE JEST OBOWIĄZKOWE

MP - obszary dla których gmina zamierza przystąpić do sporządzenia miejscowego planu (priorytetowe)



OZNACZENIA granice obszaru planu





Data wygenerowania dokumentu: 2025-03-20 11:46:27

ZAŁĄCZNIK NR 3
DO UCHWAŁY NR .../.../18
RADY MIASTA TYCHY
Z DNIA 2018 r.

MIJSCOWY PLAN ZAGOSPODAROWANIA PRZESTRZENNEGO DLA OBSZARU POŁOŻONEGO W REJONIE ULIC: CZŁOŃSKIEJ, KATOWICKIEJ, TULIPANÓW I PIASKOWEJ W TYCHACH- ETAP II
RYSUNEK PLANU SKALA 1 : 1 000

LEGENDA:

OZNACZENIA OBOWIĄZUJĄCE:

-  - granica obszaru planu
-  - linie rozgraniczające tereny o różnym przeznaczeniu lub różnych zasadach zagospodarowania
-  - nieprzekraczalne linie zabudowy
-  - tereny zabudowy usługowej

