

Zbiornik Goczałkowicki - ujście Wisły i Bajerki
PLH 240039
 24,7 km

DOLINA GÓRNEJ WISŁY
PLB240001

Pierściec
PLH240022

Cieszyńskie ródła tufowe
PLH240001

Beskid Śląski
PLH240005

STAWY W BRZESZCZACH
PLB120009

Dolna Sola
PLH120083
 15,3 km

DOLINA DOLNEJ WISŁY
PLB120004

Zapadź

Jedlina

Plone Bagno

Las Murckowski

Las na Górze Hugona






Torowisko Sosnowiec - Bory
PLH 240038
 26,6 km



OBŚLUGA ŚRODOWISKOWA DORADZTWO PRAWNE

Pracownia:
 40-020 Katowice
 ul. Przemysłowa 10
 tel. 0-32 785 91 84
 tel/fax 0-32 785 91 85

Prognoza oddziaływania na środowisko do projektu miejscowego planu zagospodarowania przestrzennego dla obszaru położonego w rejonie ul. Kościelnej i Pogodnej w Tychach - część północno-zachodnia

-  Lokalizacja terenu opracowania
-  Obszary Natura 2000 wymienione w Rozporządzeniu z dnia 12 stycznia 2011r
-  Obszary Natura 2000 nie wymienione w Rozporządzeniu z dnia 12 stycznia 2011r
-  Istniejące rezerwy przyrody
-  Istniejące użytki ekologiczne

Lokalizacja obszaru opracowania na tle obszarów chronionych, w tym obszarów Natura 2000