



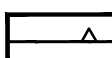


ZAŁĄCZNIK NR 1
 DO UCHWAŁY NR/...../17
 RADY MIASTA TYCHY
 Z DNIA 2017 r.

MIĘSCOWY PLAN ZAGOSPODAROWANIA
 PRZESTRZENNEGO DLA OBSZARU
 POŁOŻONEGO W REJONIE ULICY
 JAŚKOWICKIEJ W TYCHACH

RYSUNEK PLANU SKALA 1 : 1 000

LEGENDA :

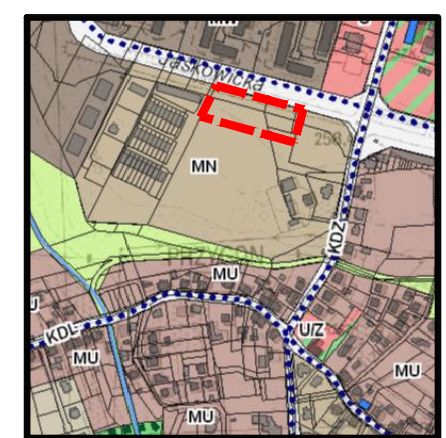
OZNACZENIA OBOWIĄZUJĄCE :

-  - granice obszaru planu
-  - linie rozgraniczające tereny o różnym przeznaczeniu lub różnych zasadach zagospodarowania
-  - nieprzekraczalna linia zabudowy
-  **MN** - tereny zabudowy mieszkaniowej jednorodzinnej
-  **MW** - tereny zabudowy mieszkaniowej wielorodzinnej



Obszar planu w całości zlokalizowany jest w granicach udokumentowanego złoża kopalin - węgla kamiennego „Kobior-Pszczyna WK 373”.

WYRYS ZE "STUDIUM UWARUNKOWAŃ I KIERUNKÓW ZAGOSPODAROWANIA PRZESTRZENNEGO MIASTA TYCHY" ZATWIERDZONEGO UCHWAŁĄ NR 0150/III/40/2002 RADY MIASTA TYCHY Z DNIA 18 GRUDNIA 2002 R. Z PÓŻN. ZM

RYSUNEK STUDIUM



ZASADY KSZTAŁTOWANIA STRUKTURY PRZESTRZENNEJ

- KIERUNKI PRZEZNACZENIA TERENÓW**
-  MN - obszary zabudowy mieszkaniowej niskiej
 -  granice obszaru planu

SKALA 1 : 10 000