

**Zbiornik Goczałkowicki - ujście Wisły i Bajerki**  
**PLH 240039**  
21,6 km

**DOLINA GÓRNEJ WISŁY**  
**PLB240001**

**Pierściec**  
**PLH240022**

**Cieszyńskie ródła tufowe**  
**PLH240001**

**Beskid Śląski**  
**PLH240005**

**STAWY W BRZESZCZACH**  
**PLB120009**

**Żubrowisko**

**DOLINA DOLNEJ SOLY**  
**PLB120004**

**Dolna Sola**  
**PLH120083**  
16,6 km

**Jedlina**  
10,5 km

**Zapadź**

**Płone Bagno**

**Mały Lasek**

**Paprocany**

**Ochojec**

**Las Murckowski**






**Torowisko Sosnowiec - Bory**  
**PLH 240038**  
26,6 km



**OBŚLUGA ŚRODOWISKOWA DORADZTWO PRAWNE**

**Pracownia:**  
40-020 Katowice  
ul. Przemysłowa 10  
tel. 0-32 785 91 84  
tel./fax 0-32 785 91 85

Prognoza oddziaływania na środowisko do projektu miejscowego planu zagospodarowania przestrzennego pomiędzy ulicami Armii Krajowej, Piłsudskiego, Beskidzką i linią kolejową w Tychach

-  Lokalizacja terenu opracowania
-  Obszary Natura 2000 wymienione w Rozporządzeniu z dnia 12 stycznia 2011r
-  Obszary Natura 2000 nie wymienione w Rozporządzeniu z dnia 12 stycznia 2011r
-  Istniejące rezerwy przyrody
-  Istniejące użytki ekologiczne

Lokalizacja obszaru opracowania na tle obszarów chronionych, w tym obszarów Natura 2000

Skala 1:200 000

Załącznik nr 5