





















OBŚLUGA ŚRODOWISKOWA DORADZTWO PRAWNE

Pracownia:
40-020 Katowice
ul. Przemysłowa 10
tel. (0-32) 785 91 84
tel./fax (0-32) 785 91 85

Prognoza oddziaływania na środowisko
do projektu miejscowego planu zagospodarowania przestrzennego
dla obszaru pomiędzy ulicami
Armii Krajowej, Piłsudskiego, Beskidzką i linią kolejową w Tychach

-  Granica obszaru opracowania
- Hydrogeologia*
-  Karboński zbiornik wód podziemnych "Tychy-Siersza"
 -  Obszar zasilania zbiornika wód podziemnych "Tychy - Siersza"
 -  Hydroizobaty
- Uwarunkowania hydrograficzne*
-  Topograficzne działy wodne
 -  Zasięg zalewu podczas powodzi z 1997 roku
- Złoża surowców*
-  Złoża węgla kamiennego rozpoznane wstępnie
 -  Obszar objęty koncesją na poszukiwanie metanu
- Wartościowe elementy środowiska naturalnego, zasoby przyrodnicze*
-  Gleby wytworzone na podłożu organicznym
 -  Dna dolin - obszary predysponowane do zachowania funkcji przyrodniczej
 -  Istniejący użytek ekologiczny "Mały Lasek"
 -  Pomniki przyrody
 -  Cenny drzewostan, szpalery aleje drzew, w tym również drzewa o wymiarach pomnikowych
 -  Stanowiska wybranych roślin chronionych
 -  Zieleń parkowa, urządzona - Park Św. Franciszka i Klary
- Wartościowe elementy środowiska kulturowego, obiekty zabytkowe*
-  Obiekt wpisany do rejestru zabytków - krzyż kamienny "Boża Męka" z połowy XIX wieku
 -  Figura Matki Boskiej z Dzieciątkiem - obiekt objęty ochroną konserwatorską na mocy miejscowego planu
 -  Budynki mieszkalne objęte ochroną konserwatorską na mocy mpzp

Uwarunkowania środowiskowe obszaru opracowania

Załącznik nr 2

Skala 1:10 000