

**UCHWAŁA NR XXXVIII/596/17
RADY MIASTA TYCHY**

z dnia 22 czerwca 2017 r.

w sprawie wyrażenia zgody na zawarcie umów dzierżawy nieruchomości stanowiących własność Gminy (na czas nieoznaczony)

Na podstawie art. 18 ust. 2 pkt 9 lit. a ustawy z dnia 8 marca 1990 r. o samorządzie gminnym (Dz. U. z 2016 r., poz. 446 z późn. zm.), w związku z art. 13 ust. 1 i art. 37 ust. 4 ustawy z dnia 21 sierpnia 1997 r. o gospodarce nieruchomościami (Dz. U. z 2016 r., poz. 2147 z późn. zm.), na wniosek Prezydenta Miasta Tychy, po zaopiniowaniu przez Komisję Inicjatyw Lokalnych i Ładu Przestrzennego oraz Komisję Finansów Publicznych,

Rada Miasta Tychy uchwała:

§ 1

Wyrazić zgodę na zawarcie umów dzierżawy nieruchomości stanowiących własność Gminy na czas nieoznaczony, zgodnie z załącznikiem do niniejszej uchwały.

§ 2

Wykonanie uchwały powierza się Prezydentowi Miasta Tychy.

§ 3

Uchwała wchodzi w życie z dniem podjęcia.

Przewodniczący Rady
Miasta Tychy

mgr Maciej Gramatyka

Załącznik do Uchwały Nr XXXVIII/596/17
Rady Miasta Tychy
z dnia 22 czerwca 2017 r.

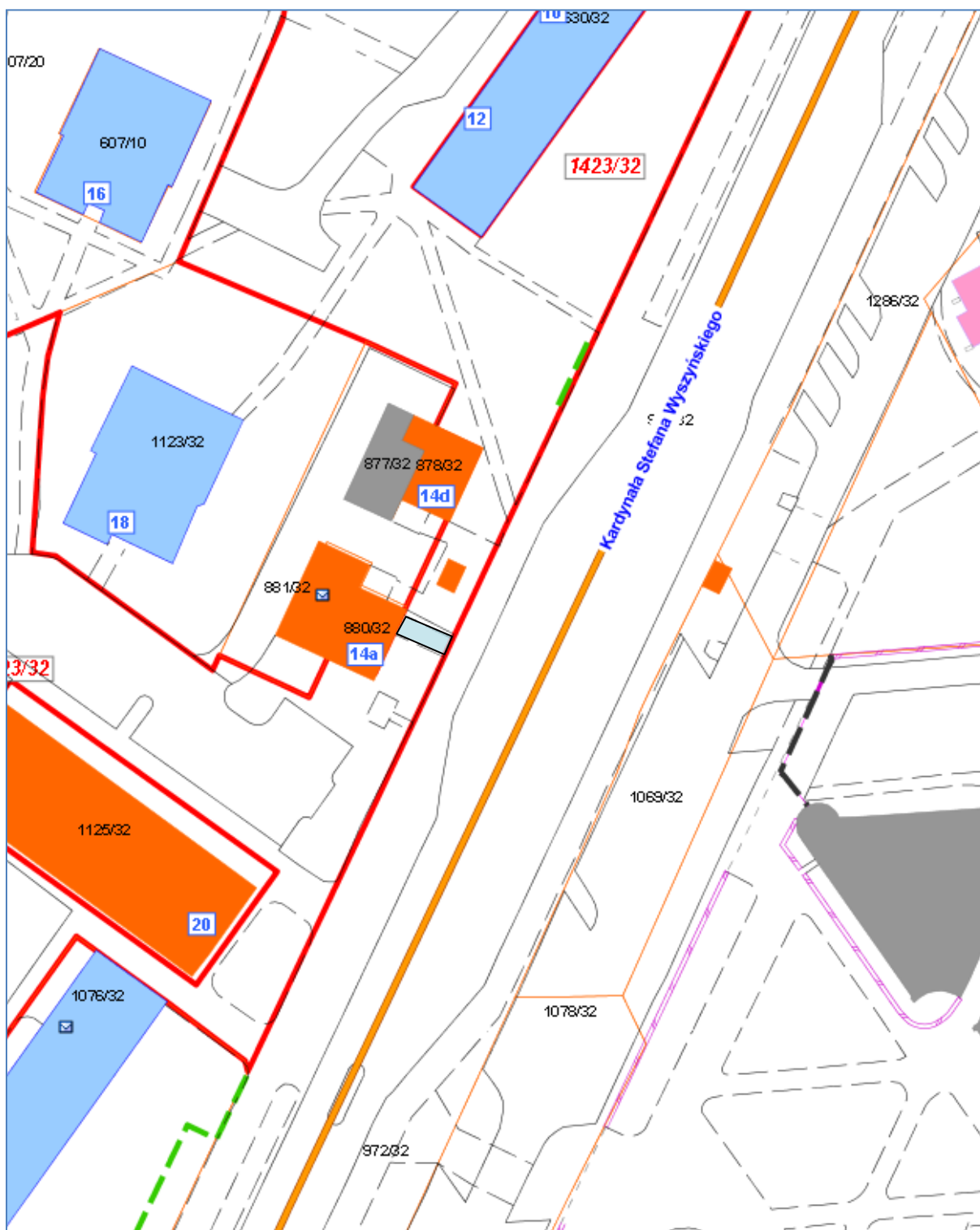
NIERUCHOMOŚCI
przeznaczone do oddania w dzierżawę na czas
nieoznaczony


Lp.	Cel dzierżawy	Oznaczenie nieruchomości	Powierzchnia przeznaczona do oddania w dzierżawę	Położenie nieruchomości	Księga Wieczysta	Uwagi
1	dojście piesze	działka nr 1423/32 o pow. 20381 m ²	18 m ²	ul. Wyszyńskiego	KA1T/00021839/3	załącznik mapowy nr 1
2	dojście piesze	działka nr 1423/32 o pow. 20381 m ²	23 m ²	ul. Wyszyńskiego	KA1T/00021839/3	załącznik mapowy nr 2
3	obiekt techniczny, dojście piesze	działka nr 1423/32 o pow. 20381 m ²	120 m ²	ul. Wyszyńskiego	KA1T/00021839/3	załącznik mapowy nr 3
4	ogród przydomowy	działka nr 2121/2 o pow. 86 m ²	86 m ²	ul. Norwida	KA1T/00018076/2	załącznik mapowy nr 4
5	ogród przydomowy	działka nr 4309/33 o pow. 118 m ²	118 m ²	ul. Barona	KA1T/00025289/0	załącznik mapowy nr 5
6	śmietnik	działka nr 1423/32 o pow. 20381 m ²	29 m ²	al. Niepodległości	KA1T/00021839/3	załącznik mapowy nr 6
7	zieleń	działka nr 5477/89 o pow. 52230 m ² działka nr 5481/89 o pow. 548 m ² działka nr 5482/89 o pow. 3848 m ²	1665,60 m ²	ul. Uczniowska	KA1T/00069789/5 KA1T/00016390/5 KA1T/00016390/5	załącznik mapowy nr 7
8	miejsca postojowe ogólnodostępne	działka nr 616/13 o pow. 1884 m ²	95,59 m ²	ul. Grota Roweckiego	KA1T/00015343/4	załącznik mapowy nr 8
9	ogród działkowy	działka nr 1390/32 o pow. 4932 m ²	129 m ²	ul. Gen. de Gaulle'a	KA1T/00019077/6	załącznik mapowy nr 9
10	ogród działkowy	działka nr 1390/32 o pow. 4932 m ²	150 m ²	ul. Gen. de Gaulle'a	KA1T/00019077/6	załącznik mapowy nr 10
11	ogród działkowy	działka nr 1390/32 o pow. 4932 m ²	460 m ²	ul. Gen. de Gaulle'a	KA1T/00019077/6	załącznik mapowy nr 11
12	ogród działkowy	działka nr 1390/32 o pow. 4932 m ²	195 m ²	ul. Gen. de Gaulle'a	KA1T/00019077/6	załącznik mapowy nr 12
13	ogród działkowy	działka nr 1390/32 o pow. 4932 m ²	240 m ²	ul. Gen. de Gaulle'a	KA1T/00019077/6	załącznik mapowy nr 13
14	ogród działkowy	działka nr 1390/32 o pow. 4932 m ²	155 m ²	ul. Gen. de Gaulle'a	KA1T/00019077/6	załącznik mapowy nr 14

15	ogród działkowy	działka nr 1390/32 o pow. 4932 m ²	215 m ²	ul. Gen. de Gaulle'a	KA1T/00019077/6	załącznik mapowy nr 15
16	ogród działkowy	działka nr 1390/32 o pow. 4932 m ²	140 m ²	ul. Gen. de Gaulle'a	KA1T/00019077/6	załącznik mapowy nr 16
17	ogród działkowy	działka nr 1390/32 o pow. 4932 m ²	440 m ²	ul. Gen. de Gaulle'a	KA1T/00019077/6	załącznik mapowy nr 17
18	ogród przydomowy	działka nr 2488/153 o pow. 33975 m ²	160 m ²	ul. Paprocańska	KA1T/00002378/4	załącznik mapowy nr 18
19	miejsca postojowe ogólnodostępne	działka nr 4831/26 o pow. 334 m ²	8 m ²	ul. Żwakowska	KA1T/00073685/7	załącznik mapowy nr 19
20	ogród przydomowy	działka nr 573/474 o pow. 440 m ²	440 m ²	ul. Wł. Jagiełły	KA1T/00026883/1	załącznik mapowy nr 20
21	śmietniki	działka nr 2390/37 o pow. 41 m ² , działka nr 2391/37 o pow. 41 m ² , działka nr 2392/37 o pow. 37 m ² , działka nr 2389/37 o pow. 39 m ² , działka nr 2396/37 o pow. 41 m ² , działka nr 2397/37 o pow. 48 m ² , działka nr 2398/37 o pow. 49 m ² .	296 m ²	ul. Dymarek ul. Wieniawskiego ul. Witosa	KA1T/00043286/1 KA1T/00043286/1 KA1T/00043286/1 KA1T/00043286/1 KA1T/00043286/1 KA1T/00043286/1	załącznik mapowy nr 21
22	ogród przydomowy	działka nr 293/59 o pow. 372 m ² działka nr 337/59 o pow. 5206 m ²	280 m ²	ul. Mysłowicka	KA1T/00013924/7 KA1T/00013887/5	załącznik mapowy nr 22
23	droga dojazdowa	działka nr 1964/83 o pow. 1977 m ²	200 m ²	ul. Orzeszkowej	KA1T/00030841/6	załącznik mapowy nr 23
24	ogród przydomowy	działka nr 2885/26 o pow. 333 m ²	37 m ²	ul. Hetmańska	KA1T/00018676/8	załącznik mapowy nr 24
25	ogród przydomowy	działka nr 2728/99 o pow. 223 m ²	203 m ²	ul. Zgody	KA1T/00032371/4	załącznik mapowy nr 25
26	ogród działkowy	działka nr 935/122 o pow. 3827 m ² , działka nr 774/122 o pow. 378 m ²	132 m ²	ul. Zwierzyniecka	KA1T/00003546/0 KA1T/00003546/0	załącznik mapowy nr 26

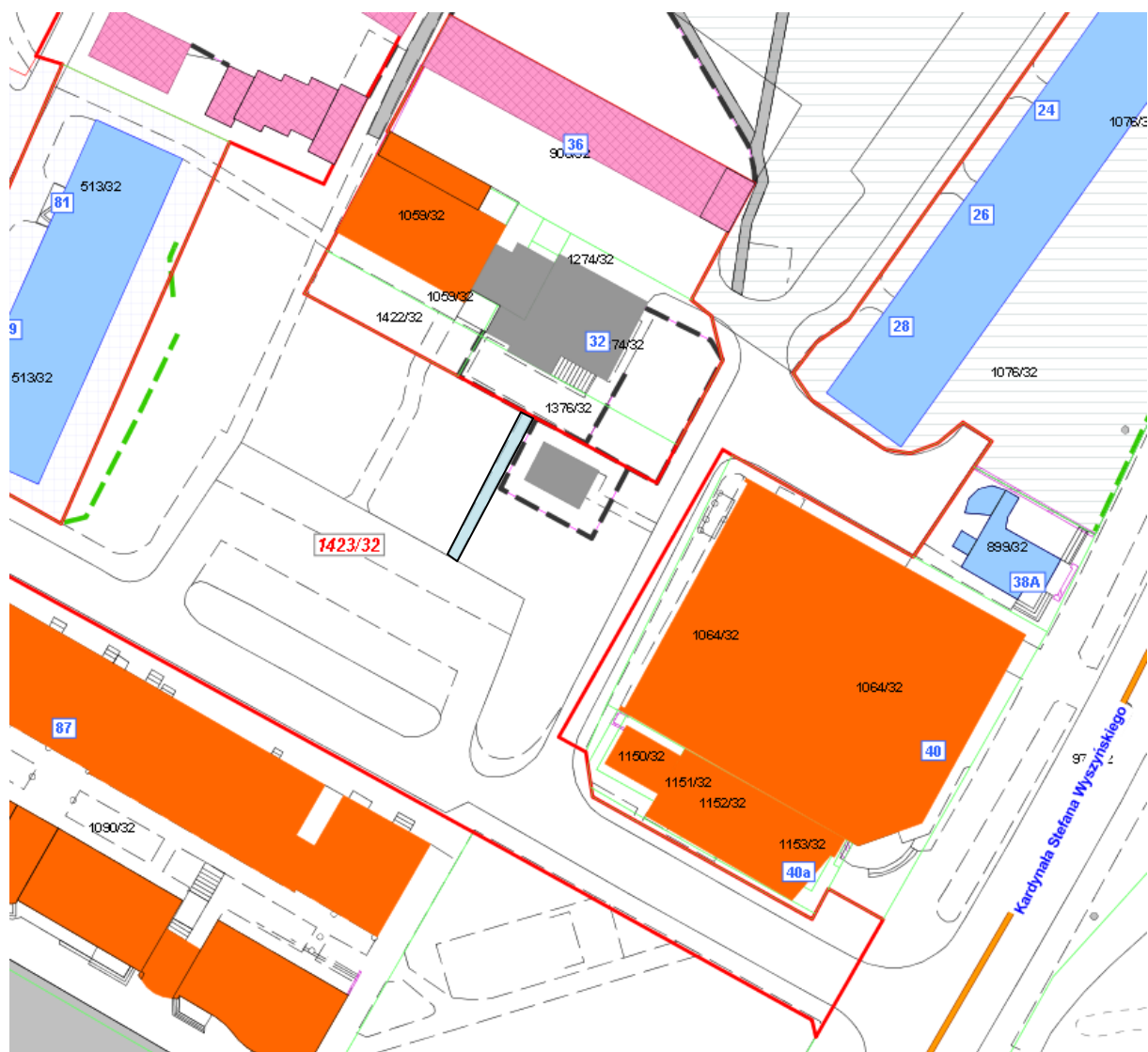
27	ogród przydomowy	działka nr 5456/70 o pow. 20372 m ²	80,85 m ²	ul. Cyganerii	KA1T/00019073/8	załącznik mapowy nr 27
----	------------------	---	----------------------	---------------	-----------------	---------------------------


Załącznik mapowy nr 1
Uchwała Nr XXXVIII/596/17
Rady Miasta Tychy
z dnia 22 czerwca 2017 r.



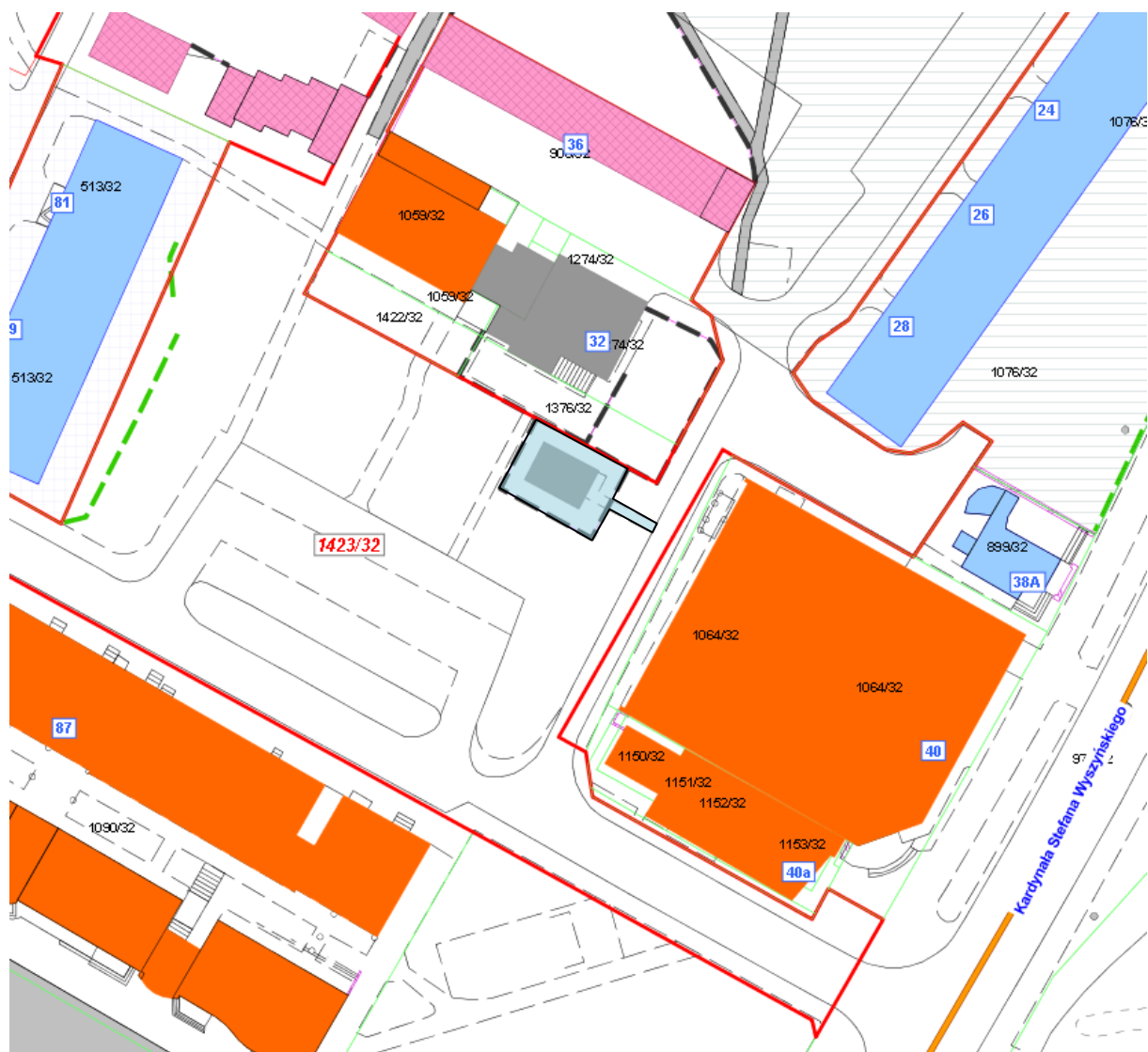
LEGENDA	
	teren do dzierżawy


Załącznik mapowy nr 2
Uchwała Nr XXXVIII/596/17
Rady Miasta Tychy
z dnia 22 czerwca 2017 r.



LEGENDA	
	teren do dzierżawy


Załącznik mapowy nr 3
Uchwała Nr XXXVIII/596/17
Rady Miasta Tychy
z dnia 22 czerwca 2017 r.



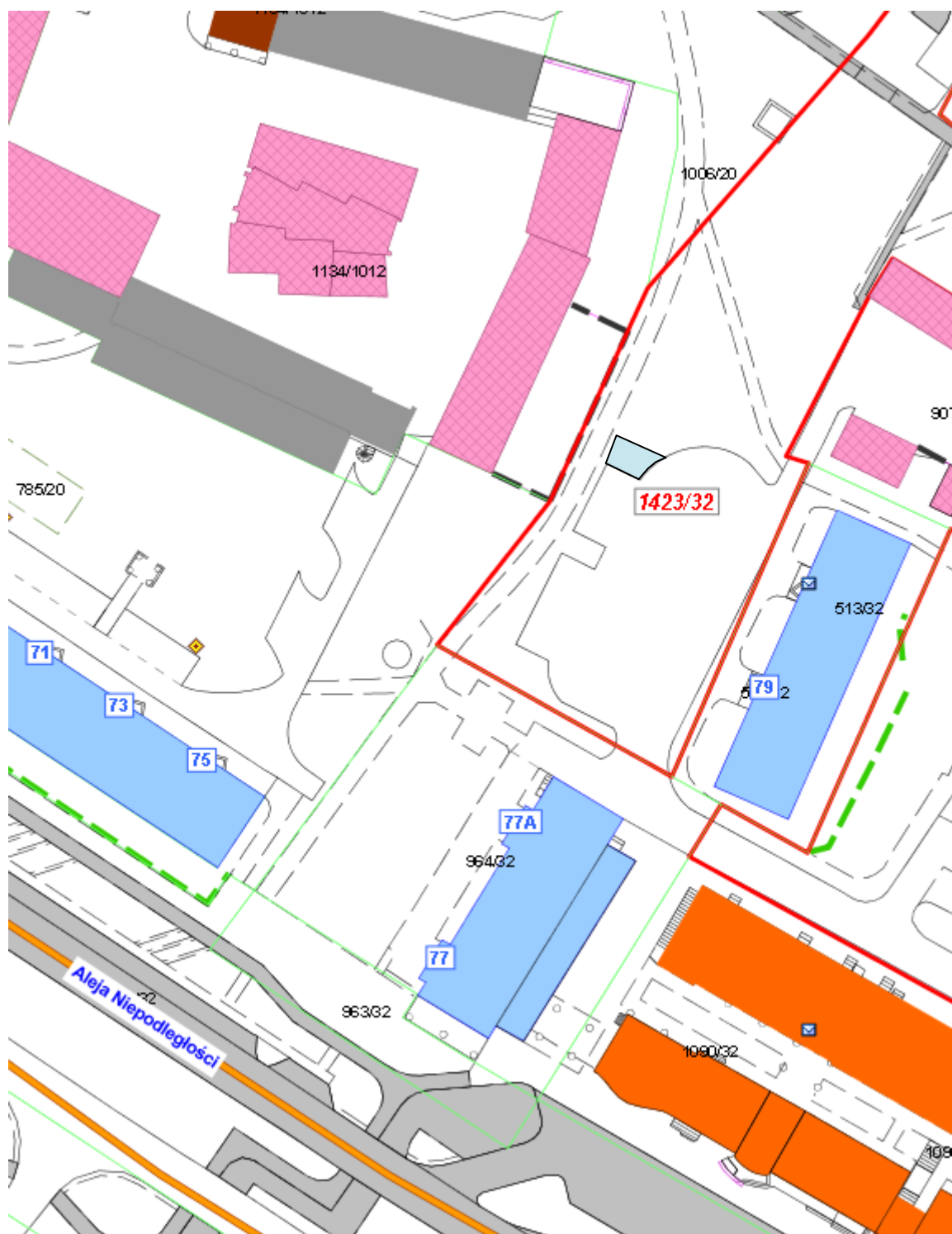
LEGENDA	
	teren do dzierżawy


Załącznik mapowy nr 5
Uchwała Nr XXXVIII/596/17
Rady Miasta Tychy
z dnia 22 czerwca 2017 r.



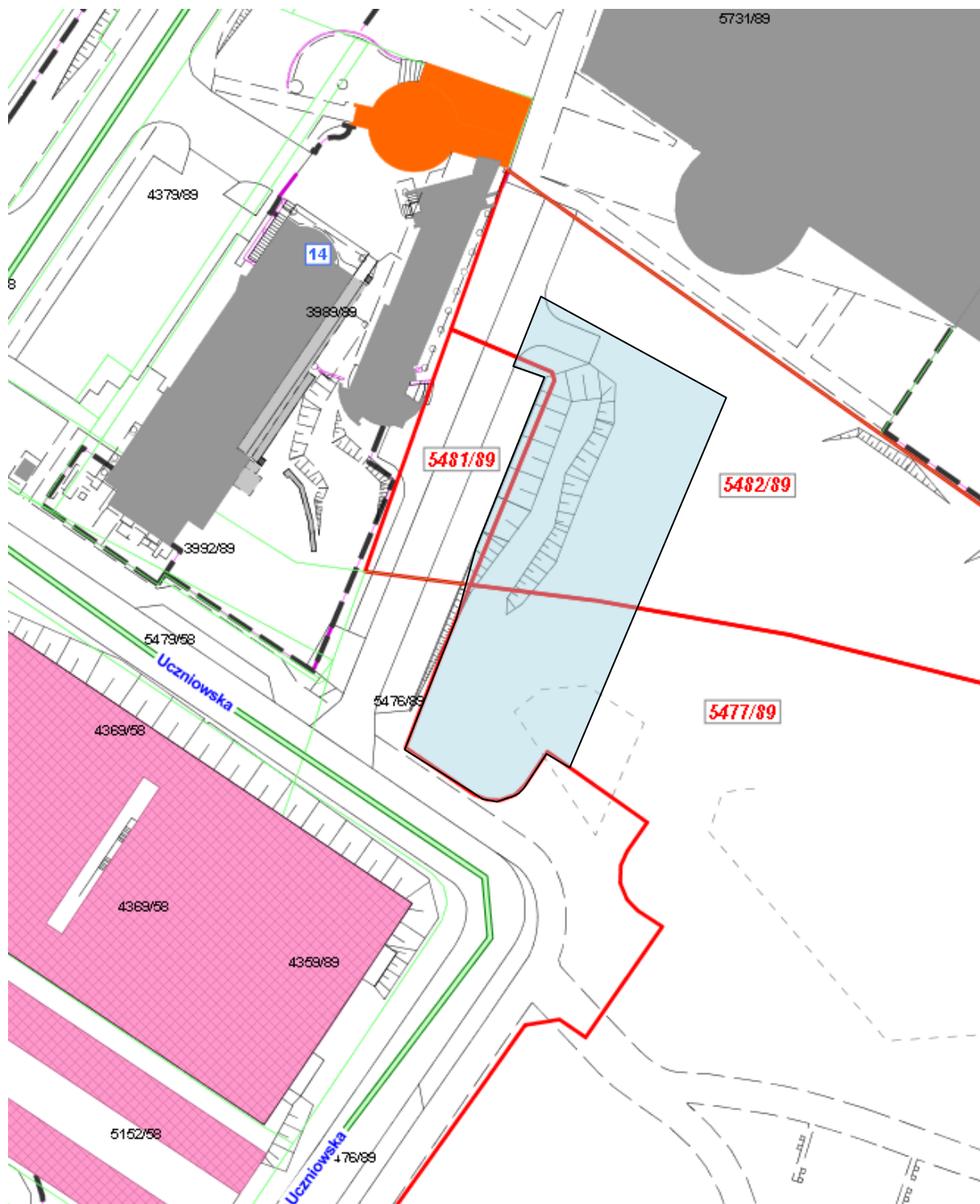
LEGENDA	
	teren do dzierżawy


Załącznik mapowy nr 6
Uchwała Nr XXXVIII/596/17
Rady Miasta Tychy
z dnia 22 czerwca 2017 r.



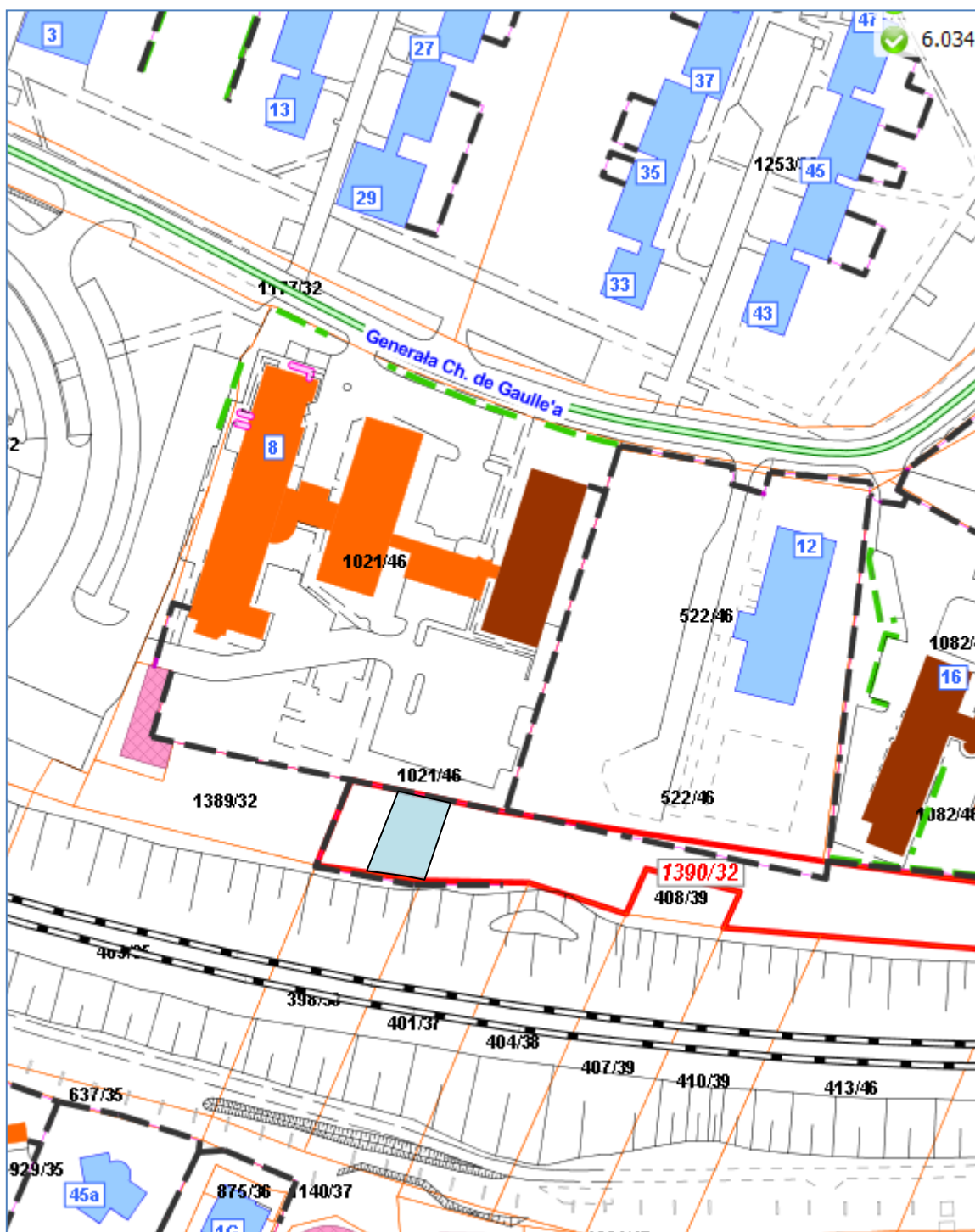
LEGENDA	
	teren do dzierżawy


Załącznik mapowy nr 7
Uchwała Nr XXXVIII/596/17
Rady Miasta Tychy
z dnia 22 czerwca 2017 r.



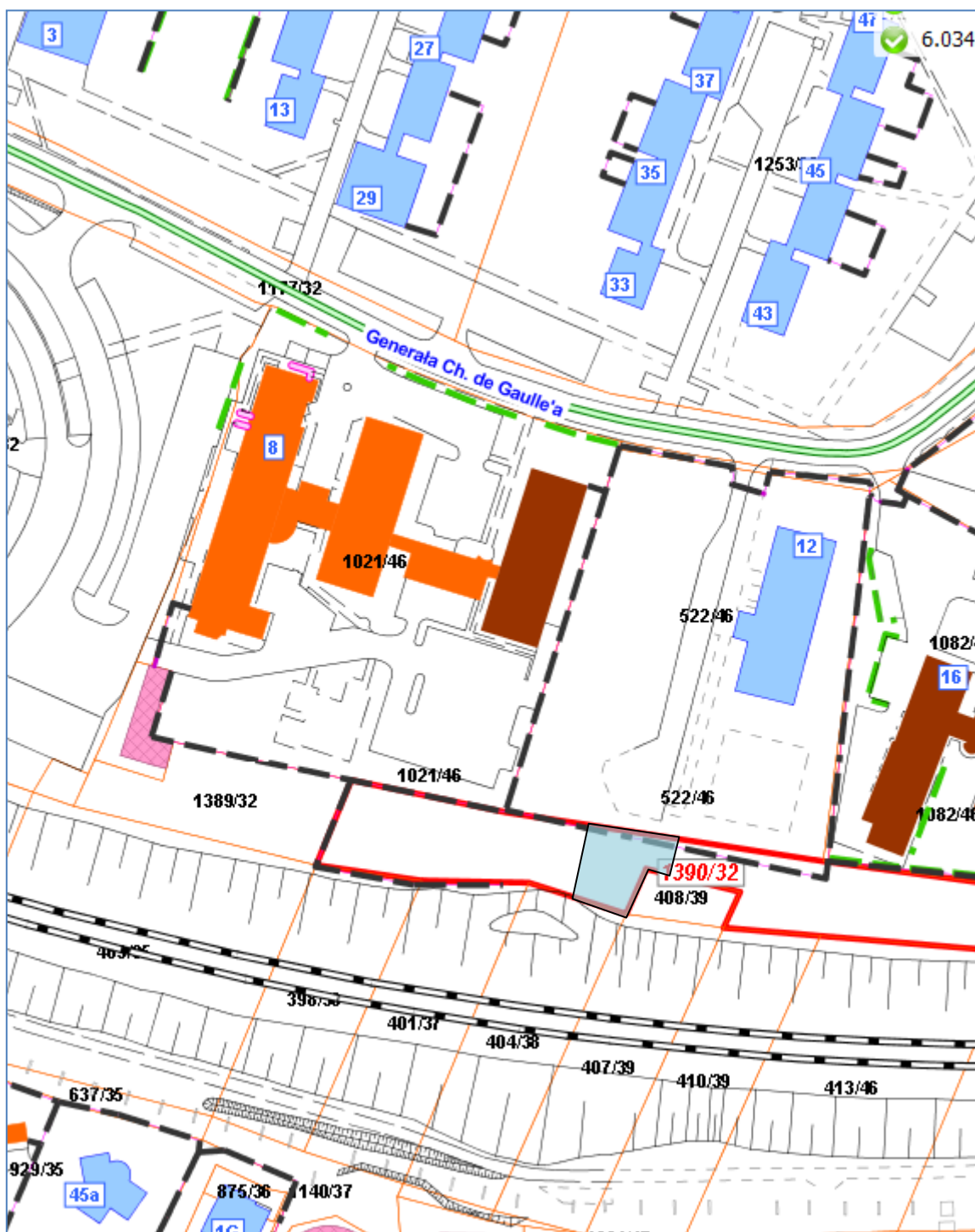
LEGENDA	
	teren do dzierżawy


Załącznik mapowy nr 10
Uchwała Nr XXXVIII/596/17
Rady Miasta Tychy
z dnia 22 czerwca 2017 r.



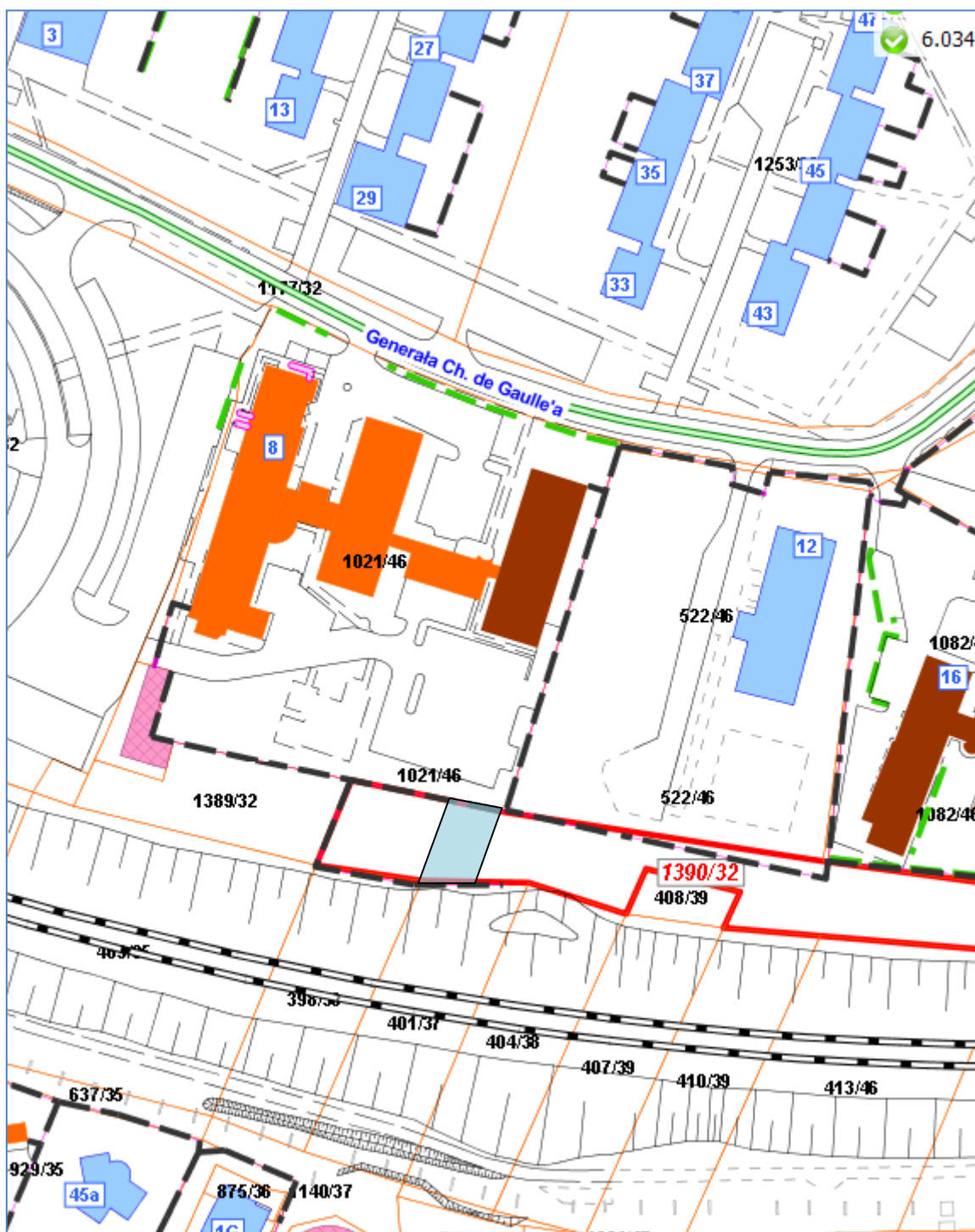
LEGENDA	
	teren do dzierżawy

Załącznik mapowy nr 13
Uchwała Nr XXXVIII/596/17
Rady Miasta Tychy
z dnia 22 czerwca 2017 r.



LEGENDA	
	teren do dzierżawy


Załącznik mapowy nr 14
Uchwała Nr XXXVIII/596/17
Rady Miasta Tychy
z dnia 22 czerwca 2017 r.



LEGENDA	
	teren do dzierżawy


Załącznik mapowy nr 15
Uchwała Nr XXXVIII/596/17
Rady Miasta Tychy
z dnia 22 czerwca 2017 r.



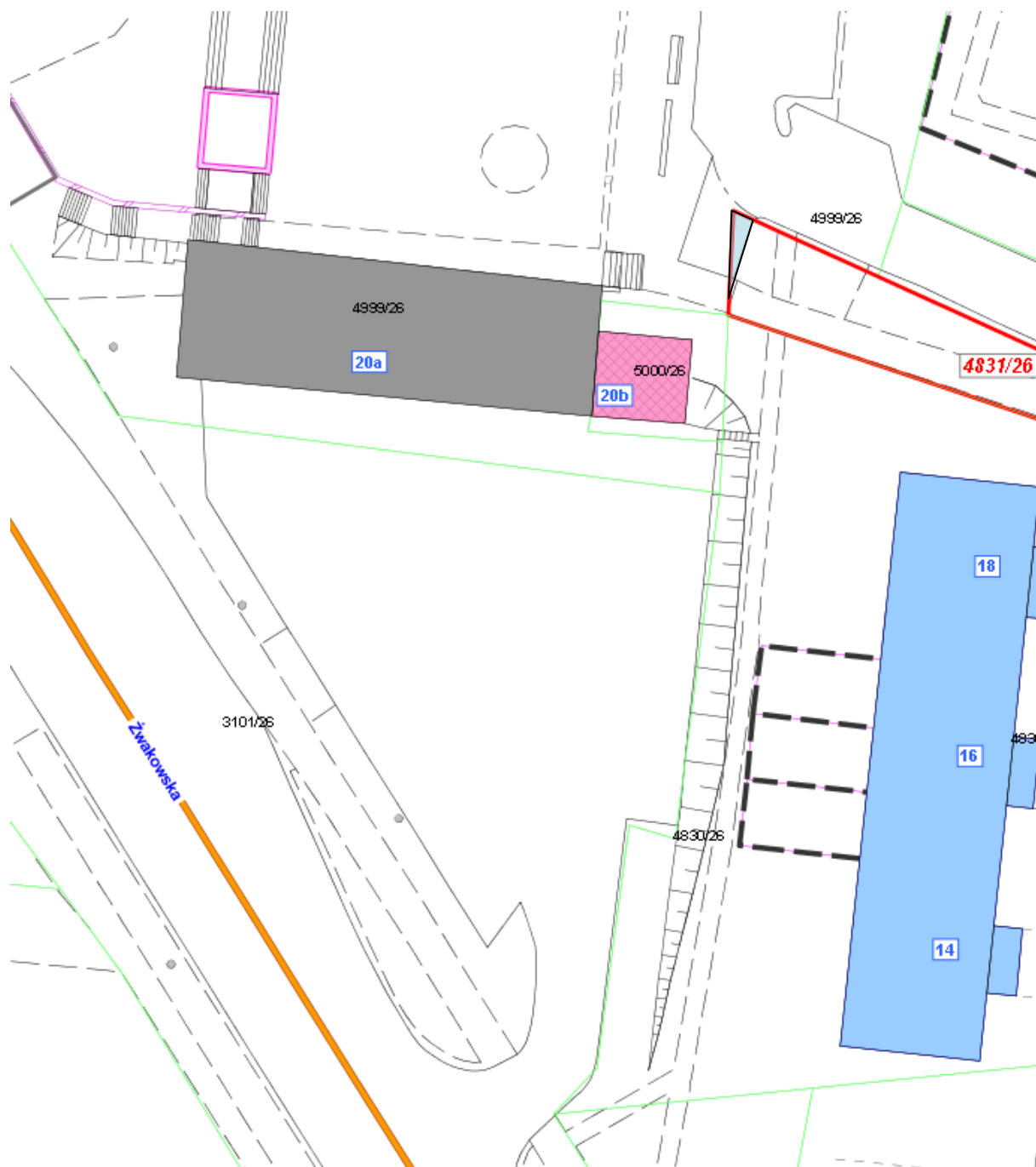
LEGENDA	
	teren do dzierżawy


Załącznik mapowy nr 16
Uchwała Nr XXXVIII/596/17
Rady Miasta Tychy
z dnia 22 czerwca 2017 r.



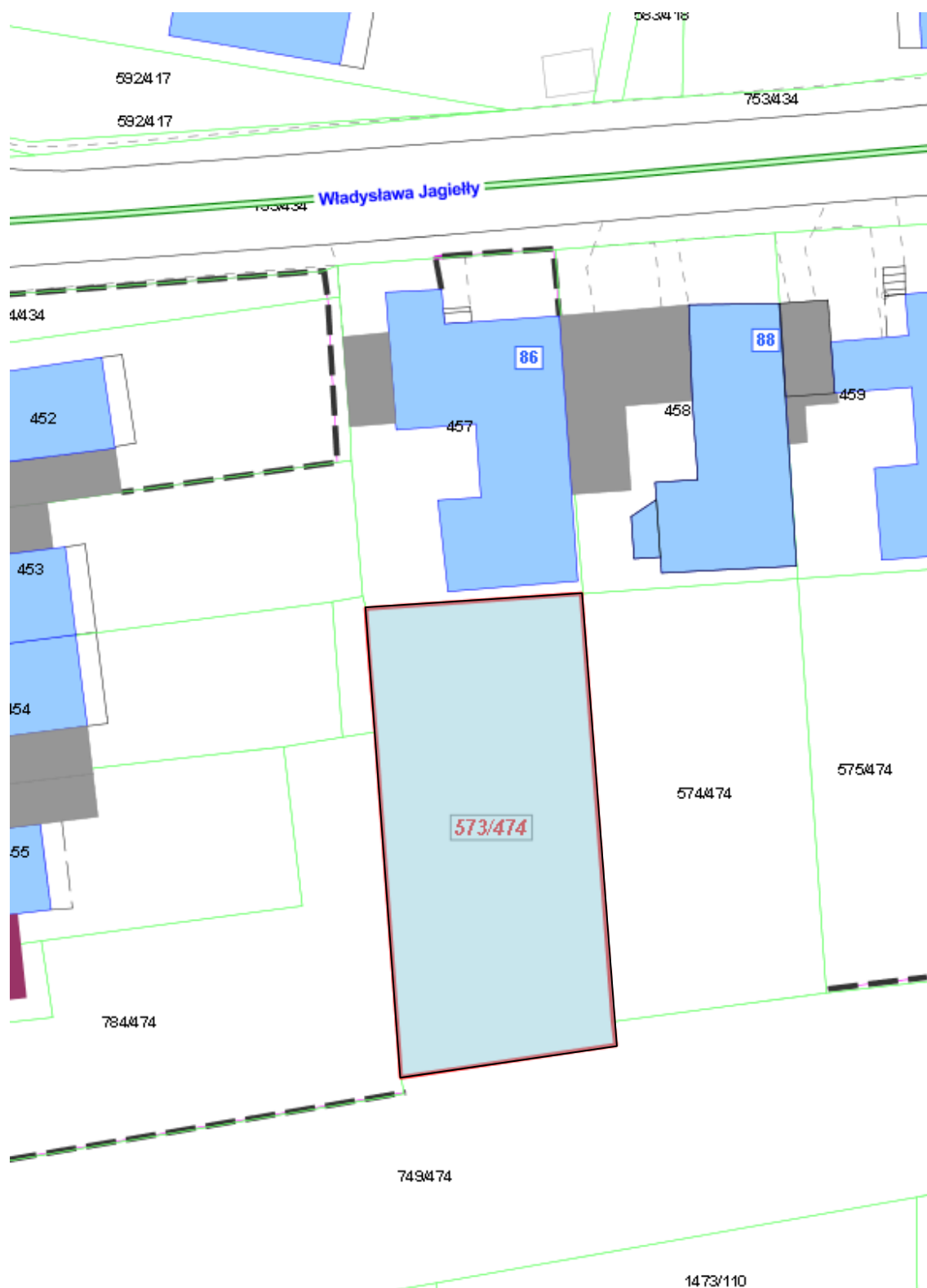
LEGENDA	
	teren do dzierżawy


Załącznik mapowy nr 19
Uchwała Nr XXXVIII/596/17
Rady Miasta Tychy
z dnia 22 czerwca 2017 r.



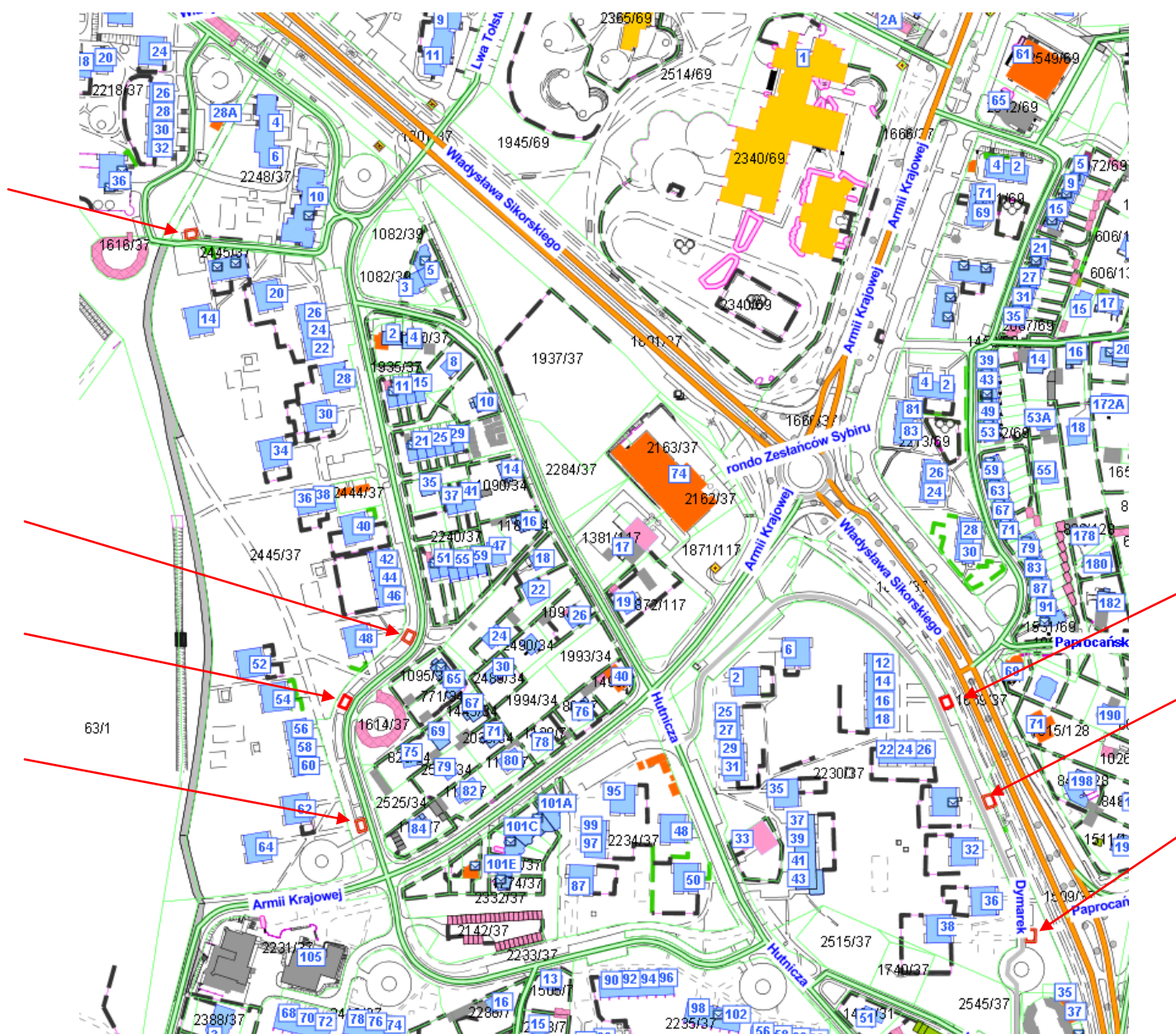
LEGENDA	
	teren do dzierżawy


Załącznik mapowy nr 20
Uchwała Nr XXXVIII/596/17
Rady Miasta Tychy
z dnia 22 czerwca 2017 r.



LEGENDA	
	teren do dzierżawy


Załącznik mapowy nr 21
Uchwała Nr XXXVIII/596/17
Rady Miasta Tychy
z dnia 22 czerwca 2017 r.



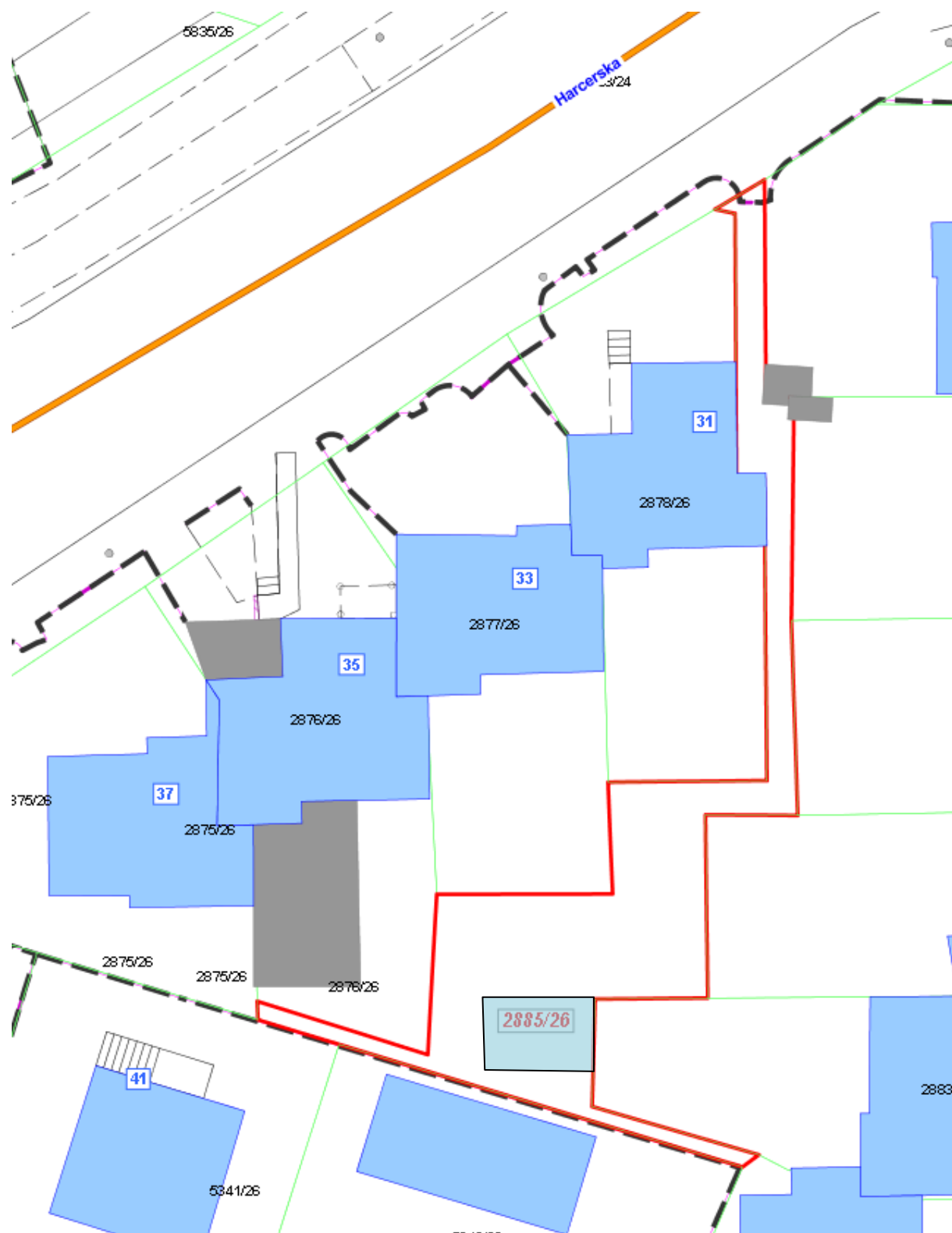
LEGENDA	
	teren do dzierżawy


Załącznik mapowy nr 23
Uchwała Nr XXXVIII/596/17
Rady Miasta Tychy
z dnia 22 czerwca 2017 r.



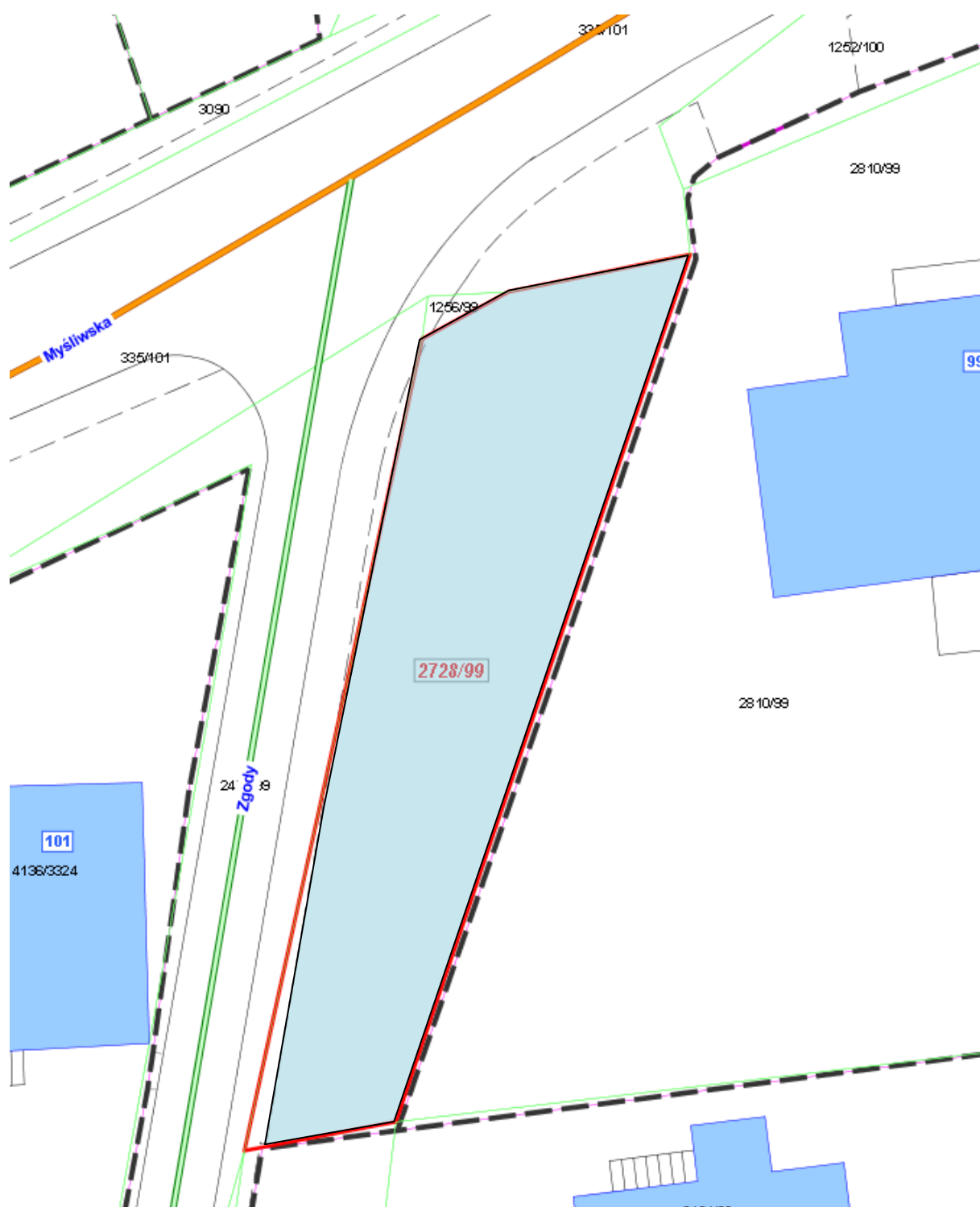
LEGENDA	
	teren do dzierżawy


Załącznik mapowy nr 24
Uchwała Nr XXXVIII/596/17
Rady Miasta Tychy
z dnia 22 czerwca 2017 r.



LEGENDA	
	teren do dzierżawy


Załącznik mapowy nr 25
Uchwała Nr XXXVIII/596/17
Rady Miasta Tychy
z dnia 22 czerwca 2017 r.



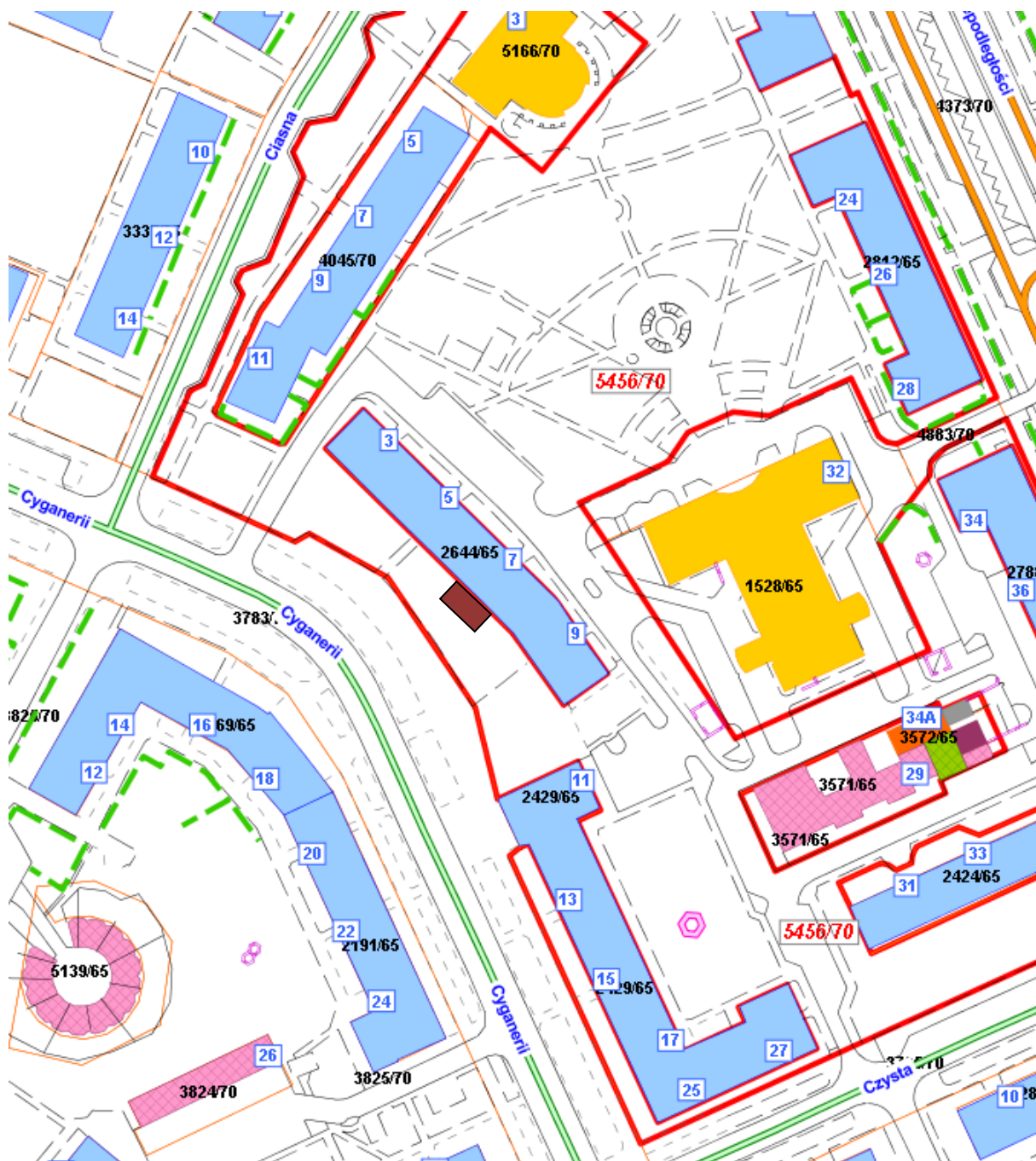
LEGENDA	
	teren do dzierżawy


Załącznik mapowy nr 26
Uchwała Nr XXXVIII/596/17
Rady Miasta Tychy
z dnia 22 czerwca 2017 r.



LEGENDA	
	teren do dzierżawy

Załącznik mapowy nr 27
Uchwała Nr XXXVIII/596/17
Rady Miasta Tychy
z dnia 22 czerwca 2017 r.



LEGENDA	
	teren do dzierżawy