

**Uchwała nr 0150/794/2002 r,
Rady Miasta Tychy
z dnia 31.01.2002 r.**

**w sprawie przystąpienia do zmiany
miejscowego planu ogólnego zagospodarowania przestrzennego miasta Tychy
dla terenu położonego przy ul. Nadrzecznej**

Na podstawie art. 18 ust. 2 pkt 5 ustawy z dnia 8 marca 1990 r. o samorządzie gminnym (Dz.U. z 2001 r. nr 142, poz.1591) oraz art. 12 ustawy z dnia 7 lipca 1994 r. o zagospodarowaniu przestrzennym (Dz.U. z 1999 r. nr 15 poz. 139 z późn.zm.) na wniosek Zarządu Miasta, po zaopiniowaniu przez Komisję Inicjatyw Lokalnych

**Rada Miasta Tychy
Uchwała**

§ 1

Przystąpić do zmiany uchwały nr 5/94 z dnia 17 listopada 1994 r. w sprawie Miejscowego Planu Ogólnego Zagospodarowania Przestrzennego Miasta Tychy opublikowanej w Dzienniku Urzędowym Województwa Katowickiego Nr 15 poz 205 z dnia 16 grudnia 1994 r. - dla terenu położonego przy ul. Nadrzecznej, wskazanego na załączniku graficznym w skali 1 : 10 000, stanowiącej załącznik graficzny do niniejszej uchwały

§ 2

Teren, o którym mowa w § 1 przeznaczyć na cele zabudowy mieszkaniowej jednorodzinnej.

§ 3

Przedmiotem ustaleń planu jest :

- 1) przeznaczenie terenów oraz linie rozgraniczające tereny o różnych funkcjach oraz różnych zasadach zagospodarowania,
- 2) linie rozgraniczające ulice oraz drogi publiczne,
- 3) zasady obsługi zespołu zabudowy w zakresie komunikacji i infrastruktury technicznej.

§ 4

Wykonanie niniejszej uchwały powierza się Zarządowi Miasta.


§ 5

Uchwała wchodzi z dniem podjęcia i podlega ogłoszeniu w prasie lokalnej.

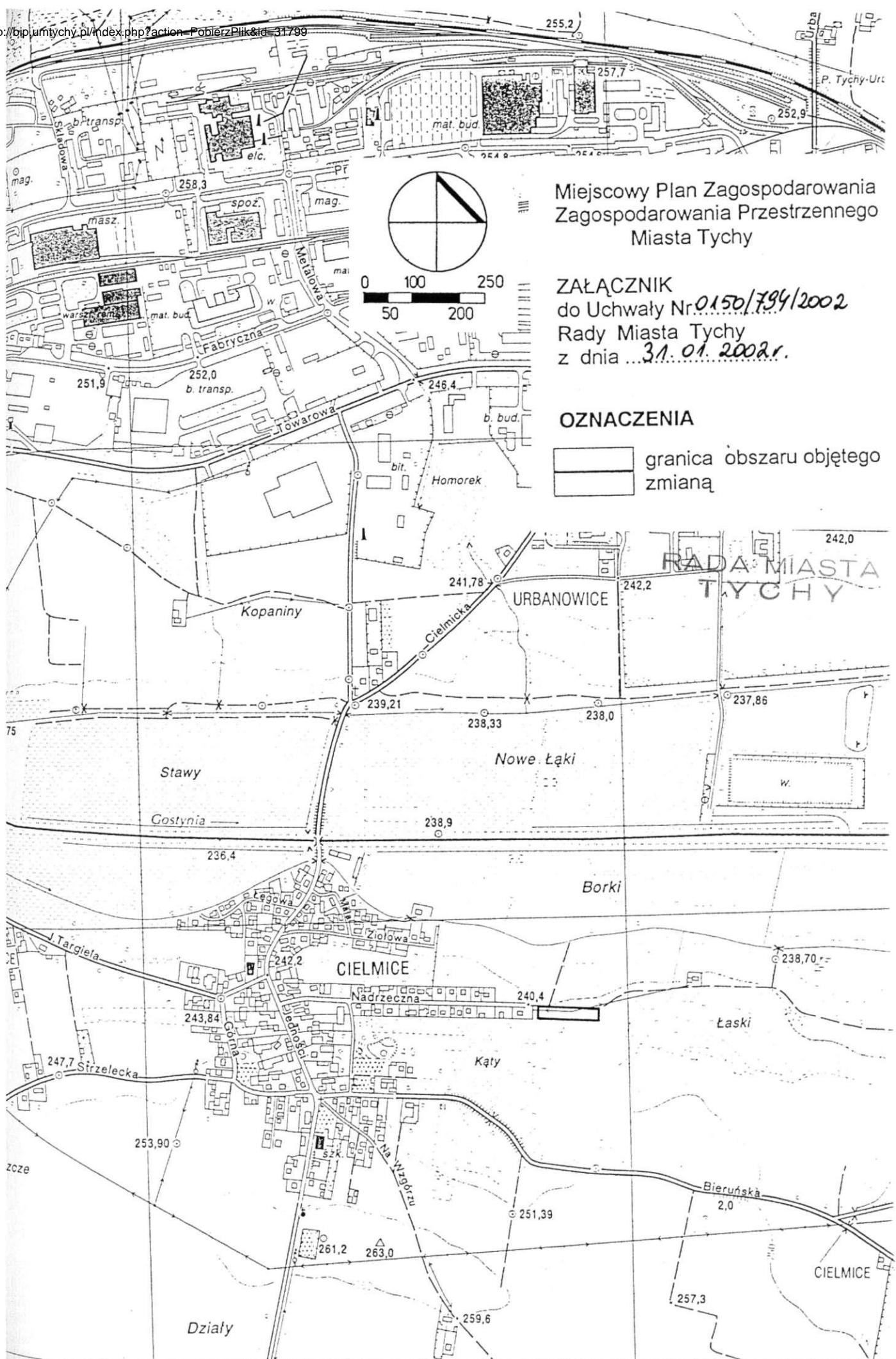


RADA MIASTA
TYCHY

PRZEWODNICZĄCY RADY
MIASTA TYCHY




Marek Niedbał



Miejscowy Plan Zagospodarowania
Zagospodarowania Przestrzennego
Miasta Tychy

ZAŁĄCZNIK
do Uchwały Nr 0150/794/2002
Rady Miasta Tychy
z dnia 31.01.2002r.

OZNACZENIA

 granica obszaru objętego
zmianą

RADA MIASTA
TYCHY