

UCHWAŁA NR 0150/792/2002
RADY MIASTA TYCHY
Z DNIA 31. 01. 2002 r.

**sprawie zmiany miejscowego planu zagospodarowania przestrzennego miasta Tychy
 dla terenu zlokalizowanego przy ul. Lokalnej**

Na podstawie art. 18 ust. 2 pkt 5 ustawy z dnia 8 marca 1990 r. o samorządzie gminnym (Dz.U. z 2001 r. nr 142, poz.1591) oraz art. 7 i art. 26 ustawy z dnia 7 lipca 1994 r. o zagospodarowaniu przestrzennym (Dz.U. z 1999 r. nr 15 poz. 139 z późn.zm.) na wniosek Zarządu Miasta, po zaopiniowaniu przez Komisję Inicjatyw Lokalnych

Rada Miasta Tychy
uchwała

zmianę miejscowego planu ogólnego zagospodarowania przestrzennego miasta Tychy zatwierdzonego uchwałą Nr 57/94 Rady Miejskiej w Tychach z dnia 17.11.1994 r.

Rozdział I
Przepisy ogólne

§ 1

1. Zmiana miejscowego planu ogólnego zagospodarowania przestrzennego miasta Tychy obejmuje teren, zgodnie z oznaczeniem na rysunku planu.
2. Rysunek planu obowiązuje w granicach objętych zmianą planu i w zakresie określonym niniejszą uchwałą.

§ 2

Integralną częścią niniejszej uchwały jest rysunek planu w skali 1 : 1000, stanowiący załącznik graficzny .

§ 3

1. Na rysunku planu obowiązują następujące ustalenia :
 - 1) granica zmiany planu ;
 - 2) przeznaczenie terenów oraz linie rozgraniczające tereny o różnym przeznaczeniu lub różnych zasadach zagospodarowania, posiadające odniesienie w dalszych ustaleniach planu ,
 - 3) linie rozgraniczające dróg i ulic publicznych.

RADA MIASTA
TYCHY

§ 4

Ilekróć w dalszych przepisach uchwały jest mowa o:

1. **rysunku planu** - należy rozumieć przez to rysunek planu w skali 1 : 1000 sporządzony na mapie sytuacyjno - wysokościowej,
2. **przepisach szczególnych** - należy rozumieć przez to przepisy ustaw innych niż ustawa o zagospodarowaniu przestrzennym , wraz z aktami wykonawczymi do nich,
3. **przeznaczeniu podstawowym** - należy rozumieć przez to istniejący lub ustalony w planie sposób zagospodarowania terenów w obrębie terenu wyznaczonego liniami rozgraniczającymi, któremu winny być podporządkowane inne sposoby użytkowania określone jako dopuszczalne,
4. **przeznaczeniu dopuszczalnym** - należy rozumieć przez to istniejący lub ustalony w planie sposób użytkowania terenu lub jego części, który uzupełnia przeznaczenie podstawowe lub może z nim współistnieć na warunkach określonych w planie.

Rozdział II

Przeznaczenie terenu objętego zmianą planu.

§ 5

Wyznacza się tereny o następującym przeznaczeniu :

- 1) teren komunalnej obsługi miasta – oznaczony na rysunku planu symbolem **NU**,
- 2) tereny lasów – oznaczone na rysunku planu symbolem **RL**,
- 3) teren komunikacji – oznaczony na rysunku planu symbolem **L** - droga lokalna.

§ 6

1. Przeznaczeniem podstawowym terenu oznaczonego symbolem **NU** jest wytwórnia mas bitumicznych.
2. Przeznaczeniem dopuszczalnym terenu, o którym mowa w ust. 1 jest:
 - 1) lokalizacja zaplecza techniczno – socjalnego dla istniejącego składowiska odpadów,
 - 2) skup surowców wtórnych oraz działalność związana z ich odpowiednim przygotowaniem do dalszego wykorzystania lub przerobu.

§ 7

Zaplecze techniczno – socjalne, o którym mowa w § 6 ust. 2 pkt.1 obejmuje funkcje pomocnicze zapewniające właściwe funkcjonowanie, utrzymanie i eksploatację istniejącego składowiska odpadów, a w szczególności:

- 1) budynki administracyjno – socjalne,
- 2) garaże i wiaty,
- 3) warsztaty naprawcze,
- 4) magazyny i składy,
- 5) wielofunkcyjne place o utwardzonej nawierzchni,
- 6) urządzenia i instalacje do prowadzenia monitoringu,
- 7) lokalizacja urządzeń i sieci infrastruktury technicznej związanych z funkcjonowaniem terenu, a w szczególności obiektów i urządzeń gospodarki wodnej, energetycznej i kanalizacyjnej.

RADA MIASTA
TYCHY

§ 8

Przeznaczeniem podstawowym terenów lasów oznaczonych symbolem RL jest utrzymanie powierzchni biologicznie czynnej, modyfikowanie lokalnych warunków klimatycznych oraz ekranowanie działalności prowadzonych na terenie NU.

§ 9

Przeznaczeniem podstawowym terenu oznaczonego symbolem L jest zapewnienie obsługi komunikacyjnej terenu komunalnej obsługi miasta – NU, dostępności i połączeń komunikacyjnych w tym obszarze miasta, a także zapewnienie bezpieczeństwa przeciwpożarowego.

Rozdział III

Zasady obsługi w zakresie komunikacji i infrastruktury technicznej.

§ 10

1. Ustala się linie rozgraniczające drogi klasy L, o której mowa w § 5 ust. 1. pkt 3 i § 9 w pasie o szerokości 12 m, wg oznaczeń na rysunku planu.
2. W obrębie linii rozgraniczających, o których mowa w ust. 1 :
 - a) zakazuje się realizacji obiektów budowlanych, z wyjątkiem urządzeń technicznych dróg i związanych z utrzymaniem i obsługą ruchu,
 - b) dopuszcza się realizację sieci uzbrojenia terenu – pod warunkiem nienaruszania wymagań określonych w odrębnych przepisach dotyczących dróg publicznych, a także uzyskania zgody zarządcy drogi.
3. Ustala się następujący zakres inżynierskiego uzbrojenia terenu NU :
 - 1) zaopatrzenie w wodę z istniejących i projektowanych wodociągów,
 - 2) odprowadzanie ścieków i wód opadowych do kanalizacji miejskiej poprzez system istniejących i projektowanych kolektorów,
 - 3) zaopatrzenie w ciepło zdalaczynne z istniejącego ciepłociągu,
 - 4) zaopatrzenie w gaz ze źródła wskazanego przez gestora systemu po określeniu potrzeb inwestora.
 - 5) zasilanie w energię elektryczną na napięciu SN – 20 kV, obejmującej budowę stacji transformatorowych 20/0,4 kV i linii 20 kV.
4. Ilość stacji transformatorowych, o których mowa w ust. 3 pkt 5 powinna wynikać z bilansu zapotrzebowania na moc, natomiast określenie ich lokalizacji winno nastąpić w rozwiązaniach technicznych oraz branżowych planach rozwoju.

RADA MIASTA
TYCHY

ROZDZIAŁ IV

Zasady zagospodarowania terenu z punktu widzenia ochrony środowiska przyrodniczego oraz prawidłowego gospodarowania zasobami przyrody dla terenu objętego zmianą planu

§ 11

Ustala się obowiązek stosowania procesów technologicznych oraz rozwiązań technicznych najmniej uciążliwych dla środowiska zgodnie z obowiązkiem nałożonym na inwestora w aktualnie obowiązujących przepisach z zakresu ochrony środowiska.

§ 12

Procesy technologiczne oraz rozwiązania techniczne, o których mowa w § 11 winny charakteryzować się wysokim poziomem bezpieczeństwa ekologicznego.

§ 13

Emisja zanieczyszczeń do powietrza powodowana działalnością projektowanej inwestycji nie może spowodować przekroczenia dopuszczalnych wartości stężeń substancji zanieczyszczających powietrze określonych w aktualnie obowiązujących aktach prawnych.

§ 14

Ustala się obowiązek odprowadzenia wód opadowych z terenów potencjalnie zanieczyszczonych substancjami ropopochodnymi (tereny parkingów, dróg wewnętrznych, placów manewrowych) do systemu kanalizacji poprzez separatory.

§ 15

Ustala się obowiązek zachowania istniejącego drzewostanu z możliwością sukcesywnej wymiany i przebudowy.

§ 16

Zagospodarowanie działki winno uwzględniać uwarunkowanie wynikające z bezpośredniego sąsiedztwa lasów, szczególnie w zakresie odległości oraz zapewnienia urządzeń wodnych dla celów przeciwpożarowych zgodnie z obowiązującymi przepisami.

RADA MIASTA
TYCHY

Rozdział V

Określenie stawek procentowych służących naliczeniu jednorazowej opłaty z tytułu wzrostu wartości nieruchomości związanej z uchwaleniem planu

§ 17

Zgodnie z art.10, ust. 3 ustawy z dnia 7 lipca 1994 r. o zagospodarowaniu przestrzennym (t.j. Dz.U. z 1999 r. nr 15, poz. 139 wraz z późn.zm.) ustala się zerową stawkę procentową, służącą naliczeniu jednorazowej opłaty z tytułu wzrostu wartości nieruchomości związanej z uchwaleniem planu .

Rozdział VI

Przepisy przejściowe i końcowe

§ 18

Z dniem wejścia w życie niniejszej uchwały tracą moc przepisy Miejscowego Planu Ogólnego Zagospodarowania Przestrzennego Miasta Tychy, zatwierdzonego uchwałą Rady Miejskiej nr 57/94 z dnia 17.listopada 1994 r., ogłoszonego w Dzienniku Urzędowym Województwa Katowickiego nr 15 z dnia 16 grudnia 1994 r., poz. 205, a dotyczące terenu objętego zmianą planu.

§ 19

Wykonanie uchwały powierza się Zarządowi Miasta.

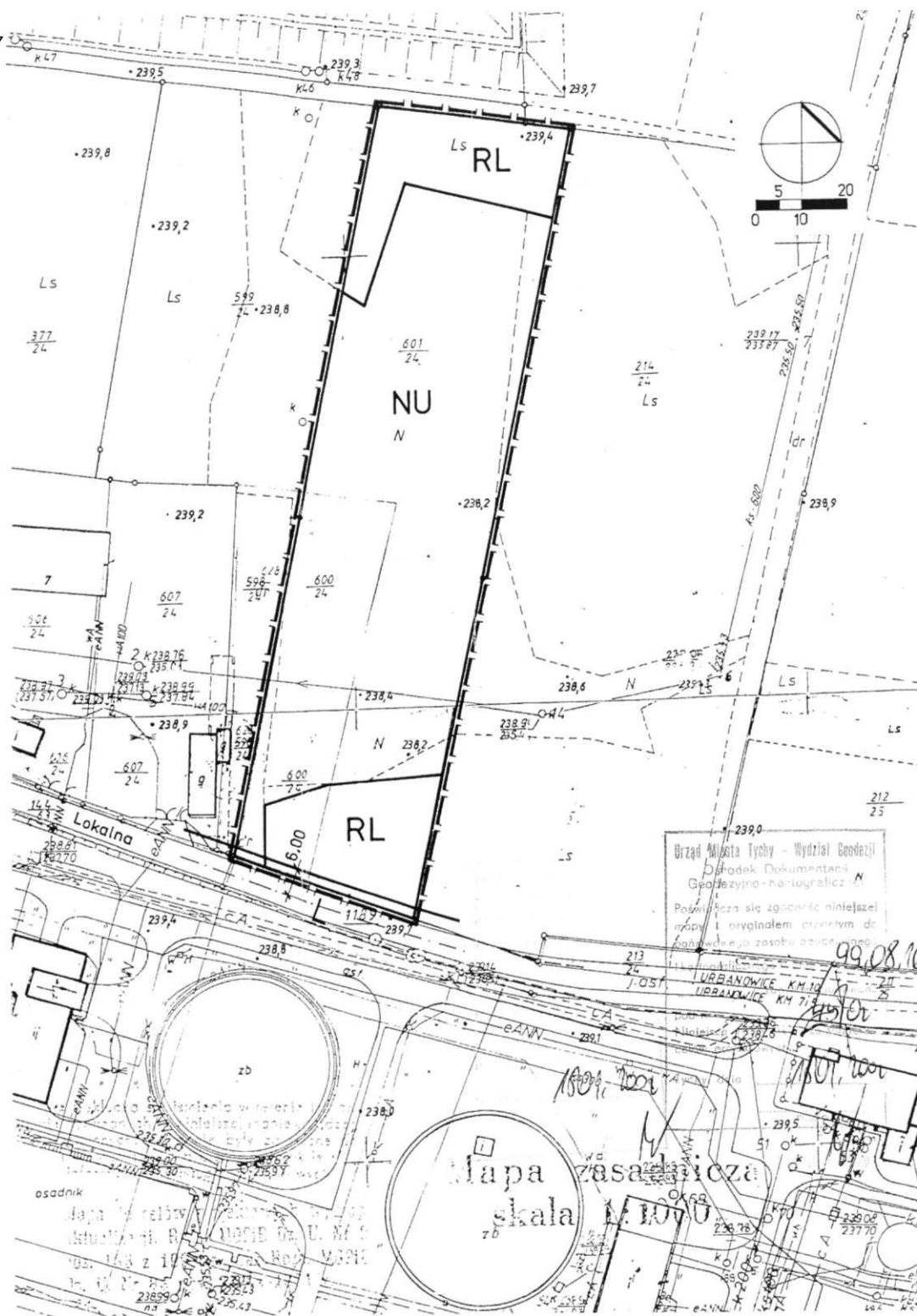
§ 20

Uchwała wchodzi w życie po upływie 14 dni od dnia jej ogłoszenia w Dzienniku Urzędowym Województwa Śląskiego.

RADA MIASTA
TYCHY





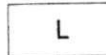
PRZEWODNICZĄCY RADY
MIASTA TYCHY


Marek Niedbał



ZALĄCZNIK
 do Uchwały Nr 0150/792/2002
 Rady Miasta Tychy
 z dnia 31.01.2002r.

OZNACZENIA

-  granica terenu objętego zmianą planu
-  linie rozgraniczające teren o różnym przeznaczeniu lub różnych zasadach zagospodarowania
-  tereny obsługi komunalnej miasta
-  tereny leśne
-  ulica klasy lokalnej

**RADA MIASTA
 TYCHY**

PRZEWODNICZĄCY RADY
 MIASTA TYCHY

Marek Niedbal

Urząd Miasta Tychy - Wydział Geodezji
 Działek Dokumentacji
 Geodezyjno-naryciologicznej

Poswiadcza się zgodność niniejszej mapy z oryginałem przewidywanym do zamieszczenia w zasobie danych inwentarycznych

99.08.16

URBANOWICE KM 10
 URBANOWICE KM 7

Mapa zasadnicza
 skala 1:1000