




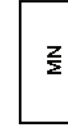




**ZALĄCZNIK NR 1**

DO UCHWAŁY NR .....  
RADY MIASTA TYCHY  
Z DNIA .....

**ZMIANA MIEJSCOWEGO PLANU  
ZAGOSPODAROWANIA PRZESTRZENNEGO  
DLA OBSZARU POŁOŻONEGO W REJONIE:  
UL. KORCZAKA I PARKU PÓLNOCNIEGO  
W TYCHACH**

RYSUNEK PLANU 1:1000

**OZNACZENIA**

-  GRANICA OBSZARU OBJĘTEGO PLANEM
-  LINIE ROZGRANICZAJĄCE TERENY  
O RÓŻNYM PRZEZNACZENIU LUB RÓŻNYCH  
ZASADACH ZAGOSPODAROWANIA
-  OBOWIĄZUJĄCA LINIA ZABUDOWY
-  TEREN ZABUDOWY MIESZKANIOWEJ  
JEDNORODZINNEJ
-  ISTNIEJĄCA SIĘĆ WODOCIĄGOWA
-  ISTNIEJĄCA KANALIZACJA SANITARNA
-  ISTNIEJĄCA KANALIZACJA DESZCZOWA
-  ISTNIEJĄCA KABLOWA LINIA  
ELEKTROENERGETYCZNA

