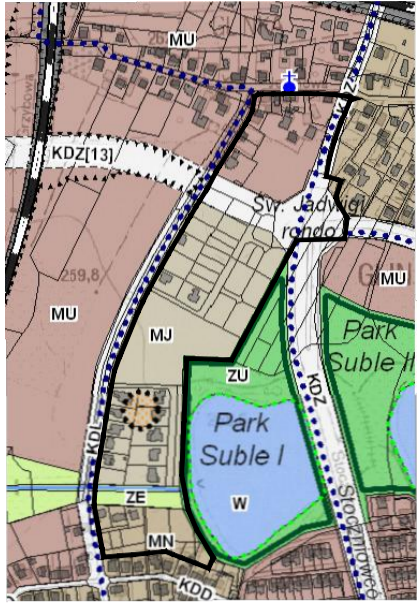
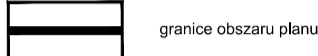


WYRYS ZE "STUDIUM UWARUNKOWAŃ I KIERUNKÓW ZAGOSPODAROWANIA PRZESTRZENNEGO MIASTA TYCHY" ZATWIERDZONEGO UCHWAŁĄ NR 0150/III/40/2002 RADY MIASTA TYCHY Z DNIA 18 GRUDNIA 2002 R. Z PÓŹN. ZM

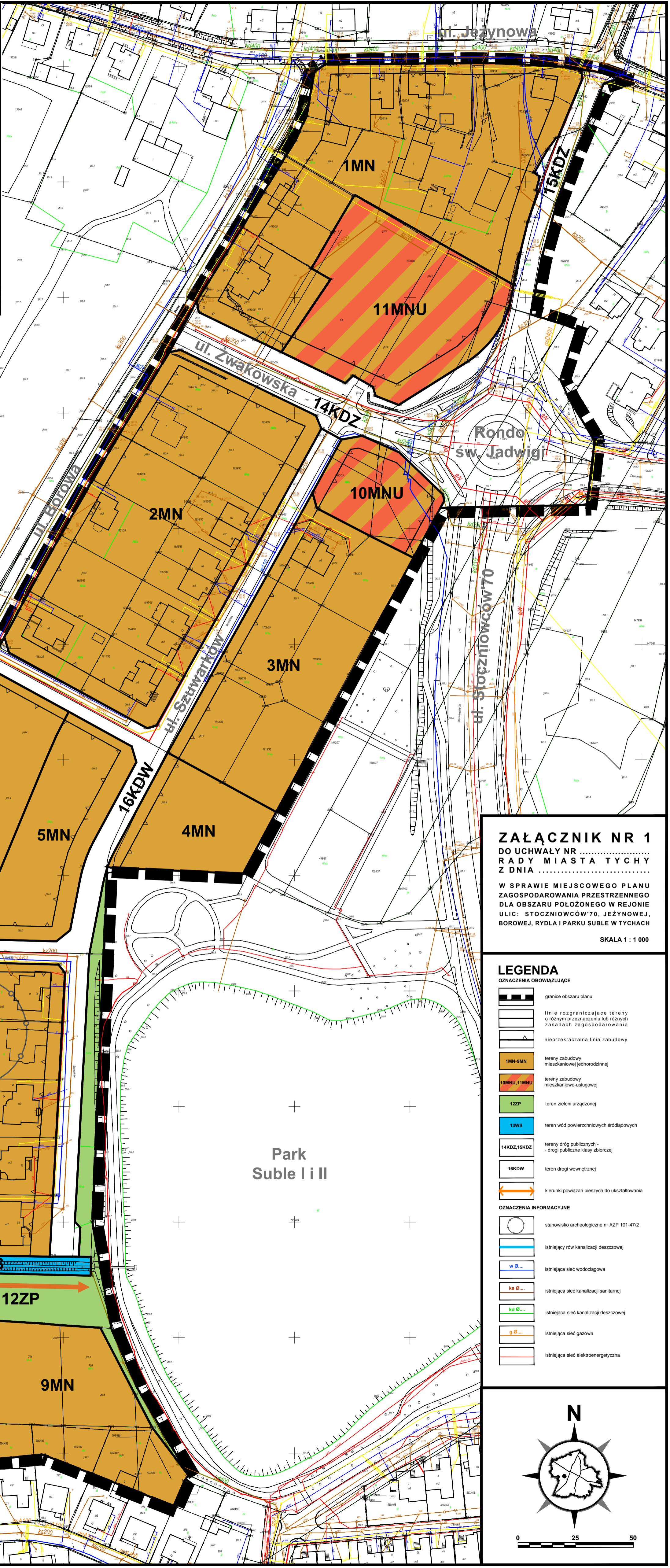
RYSunEK STUDIUM



SKALA 1 : 10 000



- ZASADY KSZTAŁTOWANIA STRUKTURY PRZESTRZENNEJ**
- MU - obszary zabudowy mieszkaniowej jednorodzinnej
 - MJ - obszary zabudowy mieszkaniowej wielokondygnacyjnej
 - W - obszary wód powierzchniowych
 - ZP - obszary zieleni i terenów w sąsiedztwie zieleni
 - ZP1 - obszary zieleni i terenów w sąsiedztwie zieleni
 - KD - obszary dróg (z wyjątkiem dróg: RSD, GP, D, S, L, D)
- ELEMENTY STRUKTURY PRZESTRZENNEJ WYMAGAJĄCE ZACHOWANIA ORAZ REHABILITACJI**
- WARTOŚCI ODEDZICTWA KULTUROWEGO
 - OBIEKTY I OBSZARY O WARTOŚCIACH ZABYTKOWYCH WSKAZANE DO UŁAWY W EMIENDCIE ZABYTKOWYCH WARTOŚCI ODEDZICTWA
 - WARTOŚCI ODEDZICTWA KULTUROWEGO
 - WARTOŚCI ODEDZICTWA KULTUROWEGO
 - WARTOŚCI ODEDZICTWA KULTUROWEGO
- PRZESTRZENIE PUBLICZNE**
- PARKI, WIOSNIE I OBSZARÓW
 - OCHRONA ŚRODOWISKI I JEJ ZASOBY ORAZ OCHRONA PRZYRODY
- KIERUNKI ROZWOJU UKŁADU DROGOWEGO**
- WARTOŚCI ODEDZICTWA KULTUROWEGO
 - WARTOŚCI ODEDZICTWA KULTUROWEGO
 - WARTOŚCI ODEDZICTWA KULTUROWEGO
 - WARTOŚCI ODEDZICTWA KULTUROWEGO



OSRODEK DOKUMENTACJI GEODEZYJNO-KARTOGRAFICZNEJ

Przebiegać się zgodnie niniejszy mapy z systemem informacyjnym do dostarczenia sposobu dostarczenia i kartograficznego w dniu - i zawiadomienie.

Niniejsza mapa nie może służyć do celów projektowych.

Wszystkie dane zostały pobrane z danych Geodezyjnej Ewidencji Sieci Usługowej Terenu.

Nie wyklucza się istnienia w terenie innych przewodów, o których braku informacji wynika z załącznika technicznego lub informacji z załącznika technicznego. Wszelkie zmiany w danych Geodezyjnej Ewidencji Sieci Usługowej Terenu.

Reprodukowanie bezpośrednie lub pośrednie niniejszego dokumentu wymaga zezwolenia, o którym mowa w art. 17 ustawy z dnia 27 czerwca 2003 r. o prawie autorskim i prawach pokrewnych (Dz. U. z 2003 r. Nr 90, poz. 843, z późniejszymi zmianami).

Tychy, 15.08.2011 r.

247701_12092225201115-09-20114

ZAŁĄCZNIK NR 1
DO UCHWAŁY NR
RADY MIASTA TYCHY
Z DNIA
W SPRAWIE MIEJSCOWEGO PLANU ZAGOSPODAROWANIA PRZESTRZENNEGO DLA OBSZARU POŁOŻONEGO W REJONIE ULIC: STOCZNIOWCÓW 70, JEŻYNOWEJ, BOROWEJ, RYDLA I PARKU SUBLE W TYCHACH

SKALA 1 : 1 000

- LEGENDA**
- OZNACZENIA OBOWIĄZUJĄCE**
- granicę obszaru planu
 - linia rozgraniczająca tereny o różnym przeznaczeniu lub różnych zasadach zagospodarowania
 - nieprzekraczalna linia zabudowy
 - 1MN-9MN tereny zabudowy mieszkaniowej jednorodzinnej
 - 10MNU, 11MNU tereny zabudowy mieszkaniowo-usługowej
 - 12ZP teren zieleni urządzonej
 - 13WS teren wód powierzchniowych śródlądowych
 - 14KDW, 15KDW tereny dróg publicznych - drogi publiczne klasy zbiorczej
 - 16KDW teren drogi wewnętrznej
 - kierunki powiązań pieszych do ukształtowania
- OZNACZENIA INFORMACYJNE**
- stanowisko archeologiczne nr AZP 101-472
 - istniejący rów kanalizacyjny deszczowej
 - istniejąca sieć wodociągowa
 - istniejąca sieć kanalizacji sanitarnej
 - istniejąca sieć kanalizacji deszczowej
 - istniejąca sieć gazowa
 - istniejąca sieć elektroenergetyczna

