

22 kwietnia 2014 r.

## OBWIESZCZENIE

**o wyłożeniu do publicznego wglądu projektu miejscowego planu zagospodarowania przestrzennego dla obszaru położonego pomiędzy ulicami: Barona, Budowlanych i Begonii oraz linią kolejową w Tychach**

Na podstawie art. 17 pkt 10 Ustawy z dnia 27 marca 2003 r. o planowaniu i zagospodarowaniu przestrzennym (Dz. U. z 2012 r., poz. 647 z późn. zm.), oraz art. 39 i art. 54 ust. 3 Ustawy z dnia 3 października 2008 r. o udostępnianiu informacji o środowisku i jego ochronie, udziale społeczeństwa w ochronie środowiska oraz o ocenach oddziaływania na środowisko (Dz. U. z 2013 r., poz. 1235 z późn. zm.) oraz Uchwały Nr XXXIV/702/13 z dnia 26 września 2013 r. w sprawie przystąpienia do sporządzenia miejscowego planu zagospodarowania przestrzennego dla obszaru położonego pomiędzy ulicami: Barona, Budowlanych i Begonii oraz linią kolejową w Tychach, **zawiadamiam o wyłożeniu do publicznego wglądu projektu miejscowego planu zagospodarowania przestrzennego dla obszaru położonego pomiędzy ulicami: Barona, Budowlanych i Begonii oraz linią kolejową w Tychach wraz z prognozą oddziaływania na środowisko w dniach od 29 kwietnia 2014 r. do 28 maja 2014 r. w Wydziale Planowania Przestrzennego i Urbanistyki Urzędu Miasta Tychy, al. Niepodległości 49 – VII piętro, pokój 701 w godzinach pracy Urzędu.**

Dyskusja publiczna nad przyjętymi w projekcie planu miejscowego rozwiązaniami odbędzie się w dniu **8 maja 2014 r. w siedzibie Urzędu, I piętro sala 100 o godzinie 16.00.**

Zgodnie z art. 18 ust. 1 Ustawy o planowaniu i zagospodarowaniu przestrzennym, każdy, kto kwestionuje ustalenia przyjęte w projekcie planu miejscowego, może wnieść uwagi.

**Uwagi należy składać na piśmie** do Prezydenta Miasta Tychy, al. Niepodległości 49, 43-100 Tychy, z podaniem imienia, nazwiska lub jednostki organizacyjnej, adresu i oznaczenia nieruchomości, której uwaga dotyczy, w nieprzekraczalnym terminie **do dnia 12 czerwca 2014 r.**

Jako wniesione na piśmie uznaje się również uwagi wniesione w postaci elektronicznej:


- 1) opatrzone bezpiecznym podpisem elektronicznym weryfikowanym przy pomocy ważnego kwalifikowanego certyfikatu, w rozumieniu ustawy z dnia 18 września 2001 r. o podpisie elektronicznym (Dz. U. z 2013 r. poz. 262) lub,
- 2) opatrzone podpisem potwierdzonym profilem zaufanym ePUAP w rozumieniu przepisów ustawy z dnia 17 lutego 2005 r. o informatyzacji działalności podmiotów realizujących zadania publiczne (Dz. U. z 2013 r. poz. 235) lub,
- 3) za pomocą elektronicznej skrzynki podawczej w rozumieniu przepisów ustawy z dnia 17 lutego 2005 r. o informatyzacji działalności podmiotów realizujących zadania publiczne.

Zgodnie z art. 17 pkt 12 Ustawy o planowaniu i zagospodarowaniu przestrzennym, rozpatrzenie uwag przez Prezydenta Miasta Tychy wniesionych do projektu planu miejscowego oraz prognozy oddziaływania na środowisko, nastąpi w formie Zarządzenia Prezydenta Miasta Tychy, w terminie nie dłuższym niż 21 dni od dnia upływu terminu ich składania, które zostanie opublikowane na stronie internetowej Biuletynu Informacji Publicznej Urzędu Miasta Tychy (zakładka: Prawo lokalne » Zarządzenia Prezydenta Miasta).


W przypadku nieuwzględnienia uwag, ostateczne rozstrzygnięcie pozostanie w gestii Rady Miasta Tychy - zgodnie z art. 20 ww. ustawy, przy podejmowaniu uchwały o przyjęciu planu.

Wyżej wymieniony projekt planu miejscowego wraz z prognozą oddziaływania na środowisko dostępny będzie również na stronie internetowej Biuletynu Informacji Publicznej Urzędu Miasta Tychy (zakładka: Zamierzenia władzy » obwieszczenia » zagospodarowanie przestrzenne» 2014 kwiecień).

NACZELNIK  
Wydziału Planowania Przestrzennego  
i Urbanistyki

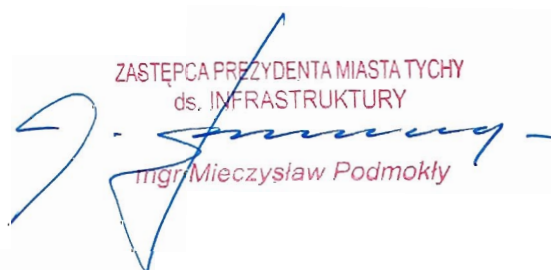
  
mgr inż. arch. Magdalena Zdebel

KIEROWNIK  
Referatu Planowania Przestrzennego

  
mgr inż. arch. Andrzej Paloczek

Data wygenerowania dokumentu: 2024-07-17 21:24:12

ZASTĘPCA PREZYDENTA MIASTA TYCHY  
ds. INFRASTRUKTURY

  
mgr Mieczysław Podmokły