

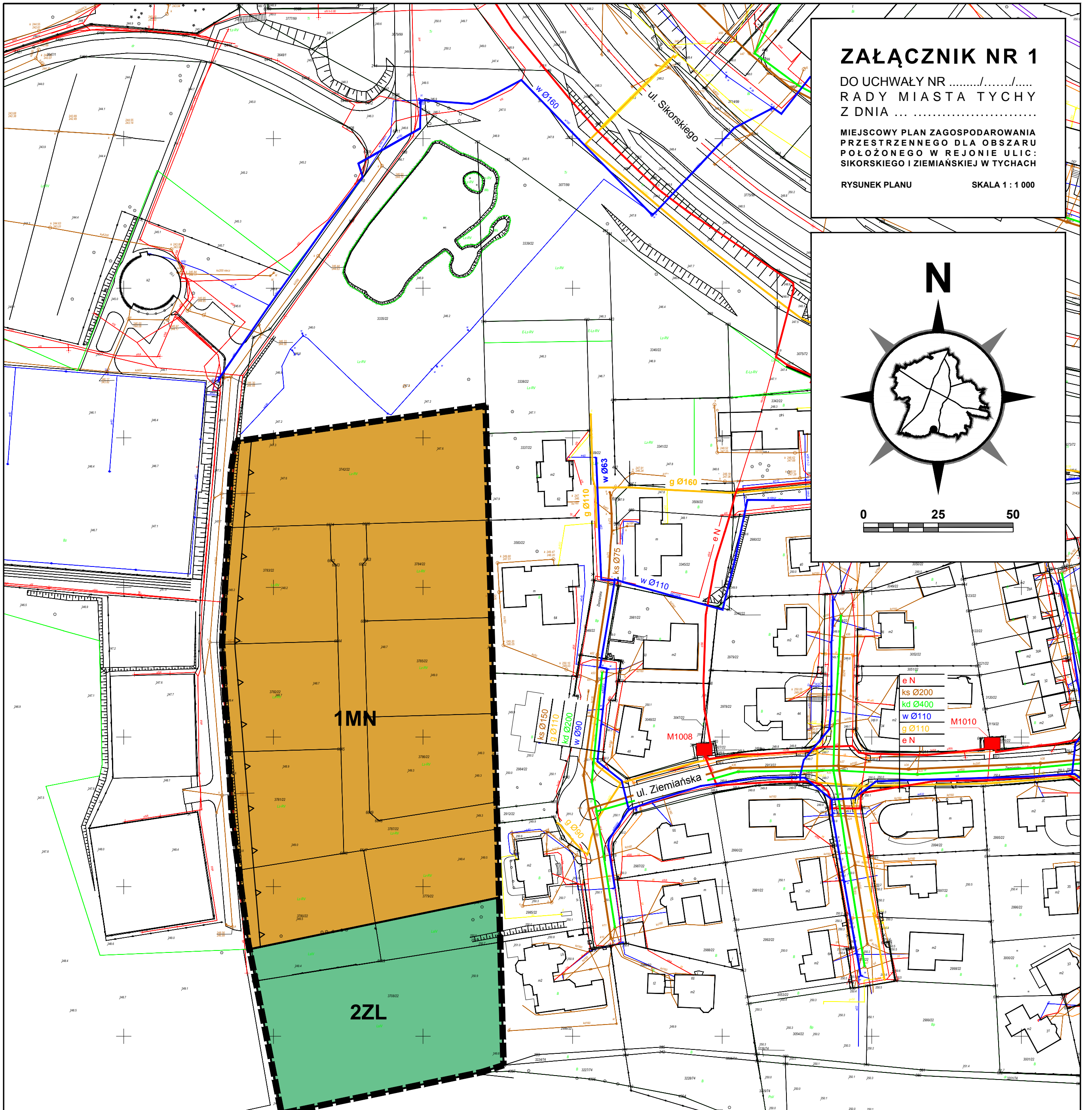
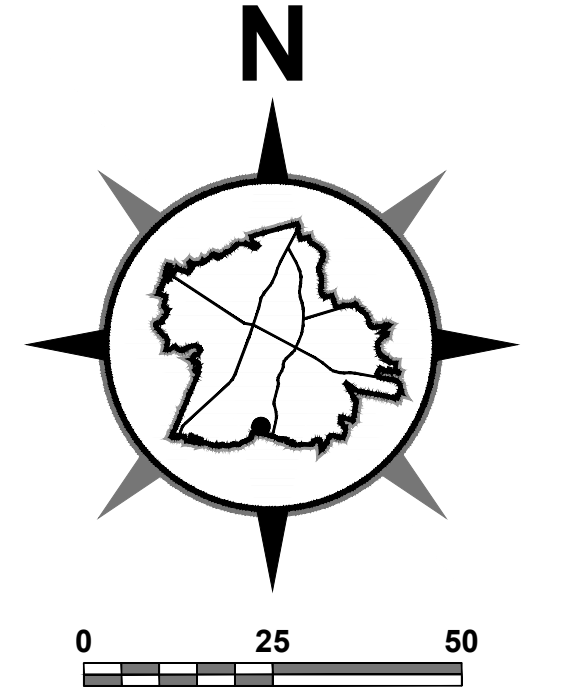
ZAŁĄCZNIK NR 1

DO UCHWAŁY NR/...../.....
RADY MIASTA TYCHY
Z DNIA

MIEJSCOWY PLAN ZAGOSPODAROWANIA
PRZESTRZENNEGO DLA OBSZARU
POŁOŻONEGO W REJONIE ULIC:
SIKORSKIEGO I ZIEMIAŃSKIEJ W TYCHACH

RYSunek PLANU

SKALA 1 : 1 000



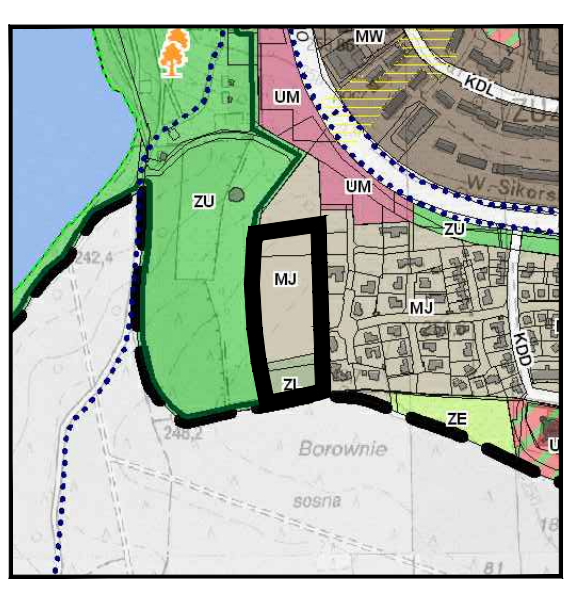
Legend for utility lines:
e N
ks Ø200
kd Ø400
w Ø110
g Ø110
e N
M1008

WYRYS ZE "STUDIUM UWARUNKOWAŃ I KIERUNKÓW ZAGOSPODAROWANIA PRZESTRZENNEGO MIASTA TYCHY" UCHWAŁA NR 0150/III/40/2002 R. Z POŻN. ZM. TYCHY Z DNIA 18 GRUDNIA 2002 R. Z POŻN. ZM.

RYSunek STUDIUM

OZNACZENIA SKALA 1 : 10 000

- granicę obszaru objętego planem
- ZASADY KSZTAŁTOWANIA STRUKTURY PRZESTRZENNEJ - KIERUNKI PRZEZNACZENIA TERENÓW
- MJ obszary zabudowy mieszkaniowej jednorodzinnej
- ZL obszary leśne



OZNACZENIA OBOWIĄZUJĄCE

- granicę obszaru planu
- linie rozgraniczające tereny o różnym przeznaczeniu lub różnych zasadach zagospodarowania
- 1MN teren zabudowy mieszkaniowej jednorodzinnej
- 2ZL teren lasu
- nieprzekraczalna linia zabudowy

OZNACZENIA INFORMACYJNE

- w Ø... istniejąca sieć wodociągowa
- ks Ø... istniejąca sieć kanalizacji sanitarnej
- kd Ø... istniejąca sieć kanalizacji deszczowej
- g Ø... istniejąca sieć gazowa
- e N istniejąca sieć elektroenergetyczna
- M... istniejące stacje transformatorowe
- granica administracyjna Miasta Tychy