

WYRYS ZE "STUDIUM UWARUNKOWAŃ I KIERUNKÓW ZAGOSPODAROWANIA PRZESTRZENNEGO MIASTA TYCHY" - ZATWIERDZONEGO UCHWAŁĄ NR 0150/III/40/2002 RADY MIASTA TYCHY Z DNIA 18 GRUDNIA 2002 R. Z POZ. Z.M. KIERUNKI POLITYKI PRZESTRZENNEJ W ZAKRESIE PRZEZNACZENIA TERENU

SKALA 1 : 10 000

granice obszarów planu

OZNACZENIA

ZABUDOWA KATEGORIA PRZEZNACZENIA TERENU

10R - teren zabudowy mieszkaniowej jednorodzinnej

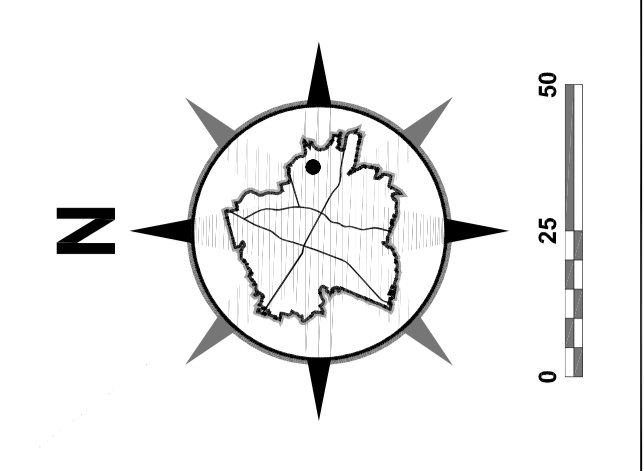
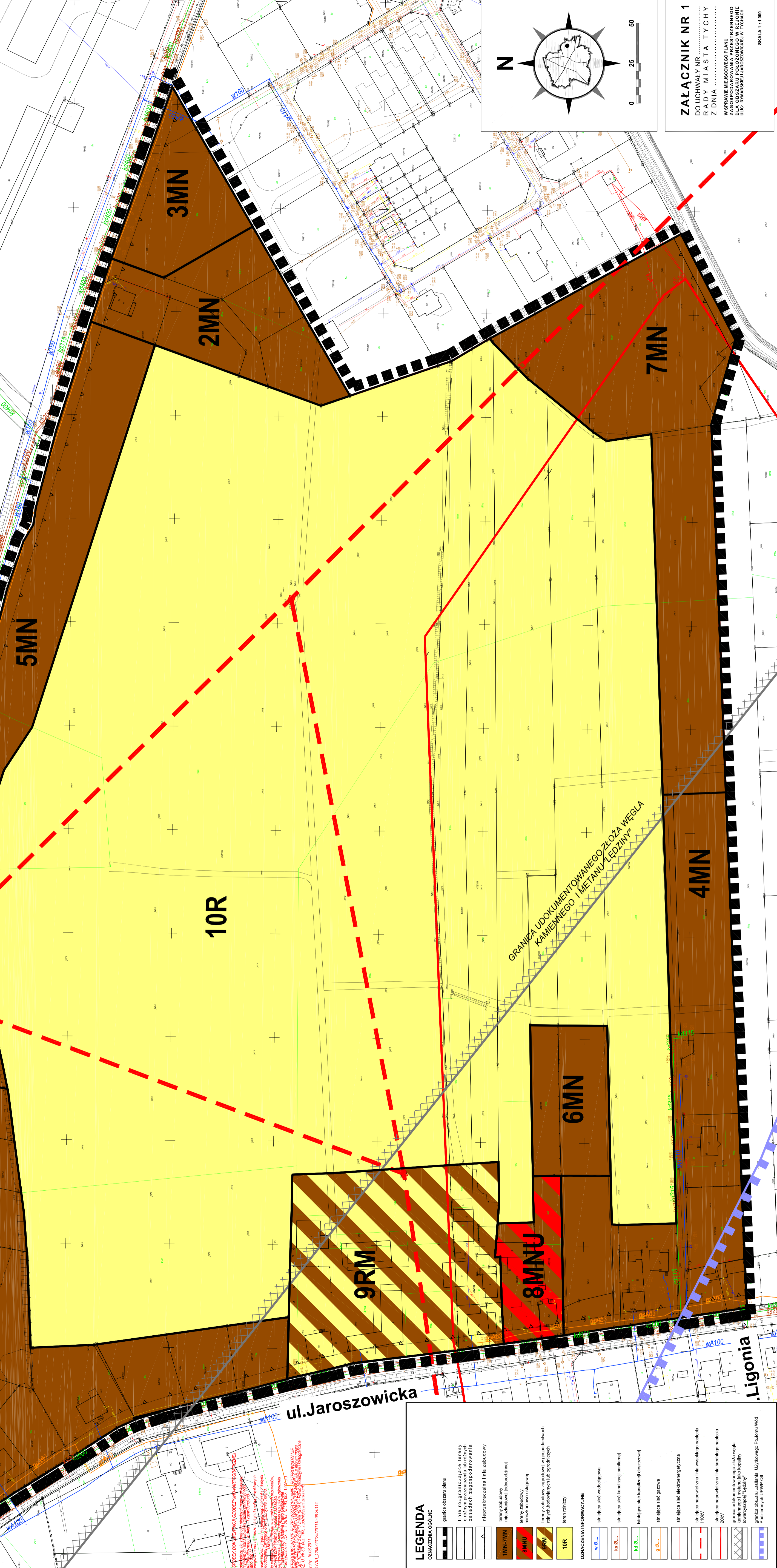
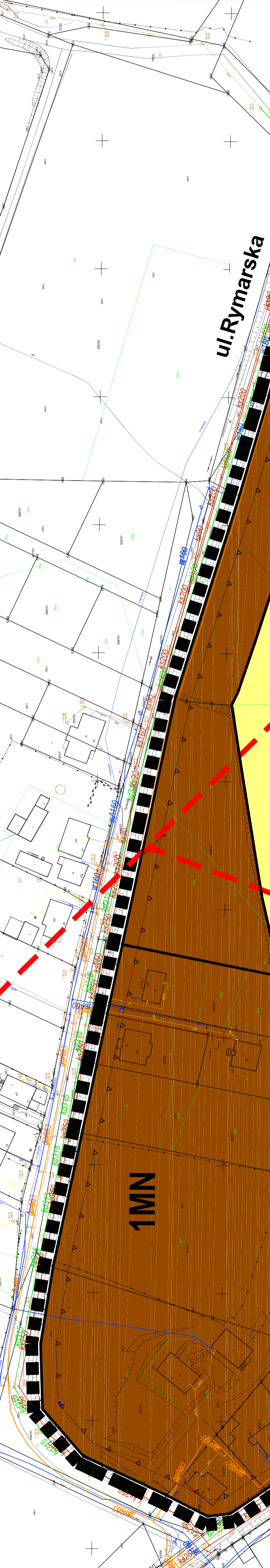
3MN - teren zabudowy mieszkaniowej wielorodzinnej

5MN - teren zabudowy mieszkaniowej wielorodzinnej

6MN - teren zabudowy mieszkaniowej wielorodzinnej

7MN - teren zabudowy mieszkaniowej wielorodzinnej

9RM - teren zabudowy mieszkaniowej wielorodzinnej



ZALĄCZNIK NR 1
DO UCHWAŁY NR
RADY MIASTA TYCHY
Z DNIA
W SPRAWIE MIEJSCOWEGO PLANU
ZAGOSPODAROWANIA PRZESTRZENNEGO
DLA OBSZARU POŁOŻONEGO W REJONIE
UL. RYMARSKA I LIGONIA W TYCHY

SKALA 1 : 1 000

LEGENDA

OZNACZENIA OGÓLNE

- granice obszarów planu
- linia graniczna między terenami o różnym przeznaczeniu lub o różnych zasadach zagospodarowania
- linia graniczna linii zabudowy
- linia zabudowy mieszkaniowej jednorodzinnej
- linia zabudowy mieszkaniowej wielorodzinnej
- linia zabudowy mieszkaniowej wielorodzinnej
- linia zabudowy mieszkaniowej wielorodzinnej
- linia zabudowy mieszkaniowej wielorodzinnej

OZNACZENIA INFORMACYJNE

- linia graniczna sieci wodociągowej
- linia graniczna sieci kanalizacyjnej sanitarnej
- linia graniczna sieci kanalizacyjnej deszczowej
- linia graniczna sieci gazowej
- linia graniczna sieci elektroenergetycznej
- linia graniczna napowietrzna linia wysokiego napięcia 110kV
- linia graniczna napowietrzna linia średniego napięcia 20kV
- linia graniczna ukształtowanego obszaru wód kanalicznego i melioracji jako wód towarzyszących "łądny"
- linia graniczna obszaru zabudowlanego Uszkiego Potoku Wód Podziemnych UPPW OII