




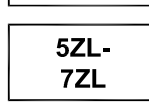



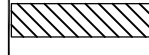
ZAŁĄCZNIK NR 1

DO UCHWAŁY NR 0150/XLVIII/1093/10
RADY MIASTA TYCHY
Z DNIA 28 października 2010 r.


MIEJSCOWY PLAN ZAGOSPODAROWANIA
PRZESTRZENNEGO DLA OBSZARU POŁOŻONEGO
W REJONIE UJŚCIA POTOKU WYRSKIEGO
DO RZEKI GOSTYNIA I STAREJ GOSTYNIA W TYCHACH
RYSUNEK PLANU SKALA 1 : 1000



OZNACZENIA

-  granice obszaru objętego planem
-  linie rozgraniczające tereny o różnym przeznaczeniu lub różnych zasadach zagospodarowania
-  tereny wód powierzchniowych śródlądowych
-  tereny lasów
-  teren zieleni
-  tereny zieleni, sportu i rekreacji
-  projektowany przepust wód Potoku Wyrskiego pod korytem rzeki Gostyni
-  obszar, dla którego dopuszcza się tymczasowe zagospodarowanie i użytkowanie

OZNACZENIA INFORMACYJNE

-  granica administracyjna miasta Tychy

GMINA KOBIOR