

ZAŁĄCZNIK NR 1

DO UCHWAŁY NR
RADY MIASTA TYCHY
Z DNIA

MIEJSKOWY PLAN ZAGOSPODAROWANIA
PRZESTRZENNEGO DLA OBSZARU
OBEJMUJĄCEGO PARK JAWOREK
W TYCHACH







RYSunek Planu

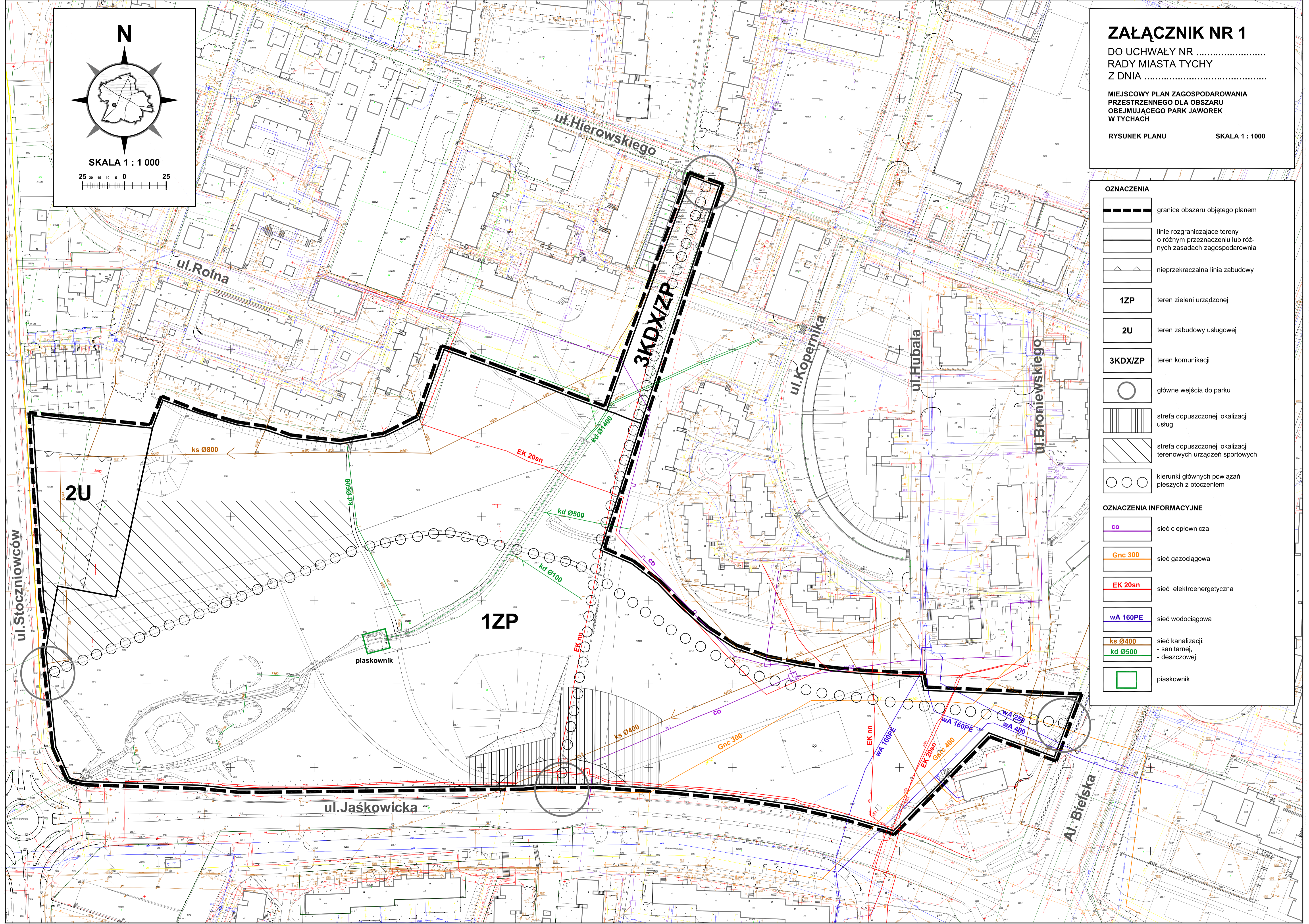
SKALA 1 : 1000

OZNACZENIA

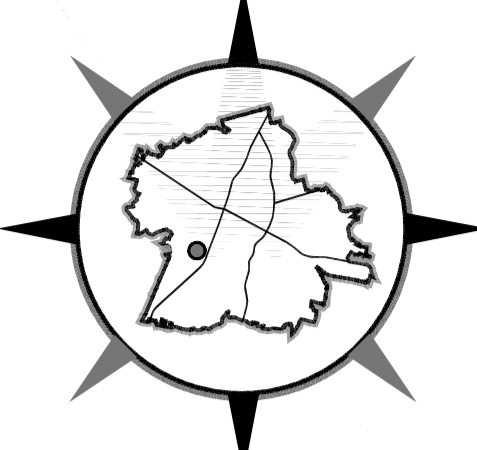
-  granice obszaru objętego planem
-  linie rozgraniczające tereny o różnym przeznaczeniu lub różnych zasadach zagospodarowania
-  nieprzekraczalna linia zabudowy
- 1ZP** teren zieleni urządzonej
- 2U** teren zabudowy usługowej
- 3KDX/ZP** teren komunikacji
-  główne wejścia do parku
-  strefa dopuszczalnej lokalizacji usług
-  strefa dopuszczalnej lokalizacji terenowych urządzeń sportowych
-  kierunki głównych powiązań pieszych z otoczeniem

OZNACZENIA INFORMACYJNE

-  **co** sieć ciepłownicza
-  **Gnc 300** sieć gazociągowa
-  **EK 20sn** sieć elektroenergetyczna
-  **WA 160PE** sieć wodociągowa
-  **ks Ø400** sieć kanalizacji: - sanitarnej - deszczowej
-  piaskownik



N



SKALA 1 : 1 000

