

ZAŁĄCZNIK NR 1

DO UCHWAŁY NR
RADY MIASTA TYCHY
Z DNIA

MIJESZCOWY PLAN ZAGOSPODAROWANIA PRZESTRZENNEGO DLA OBSZARU
OBEJMUJĄCEGO PARK PÓŁNOČNY W TYCHACH

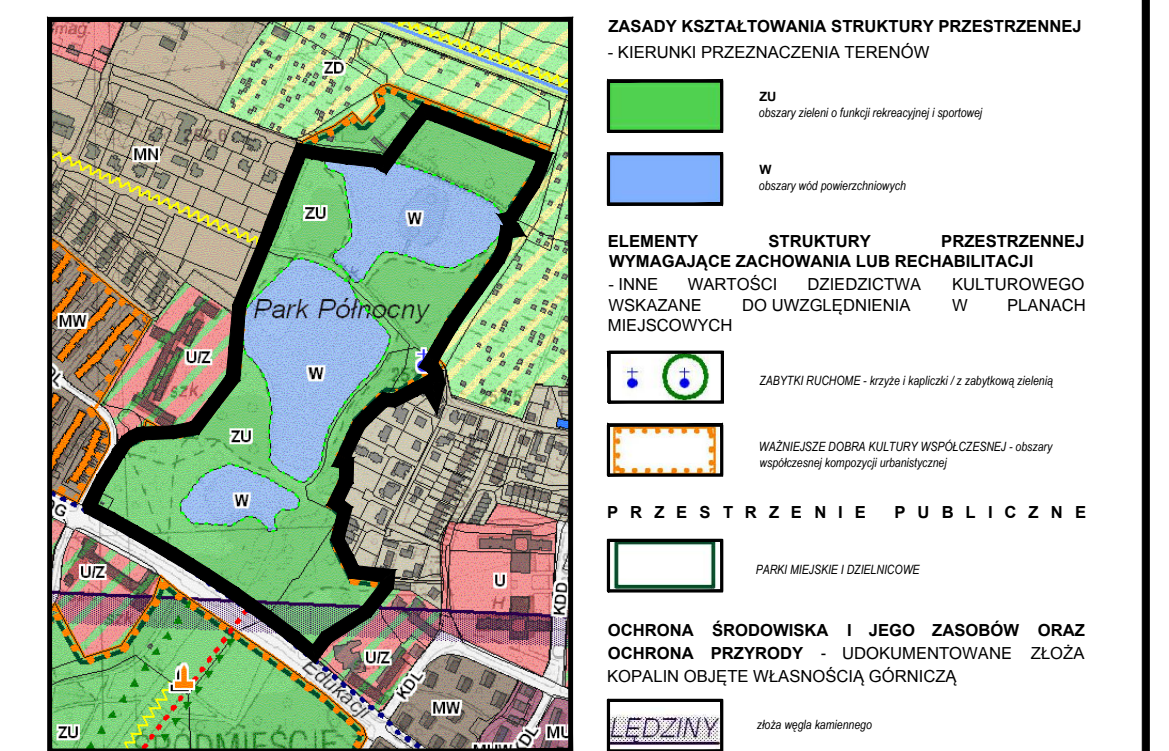
RYSunEK PLANU

SKALA 1 : 1 000

WYRYS ZE "STUDIUM UWARUNKOWAŃ I KIERUNKÓW ZAGOSPODAROWANIA PRZESTRZENNEGO MIASTA TYCHY" ZA TWIĘDZENIEM UCHWAŁA NR 0150/III/40/2002 RADY MIASTA TYCHY Z DNIA 18 GRUDNIA 2002 R. Z POŹN. ZM

RYSunEK STUDIUM

skala 1 : 10 000



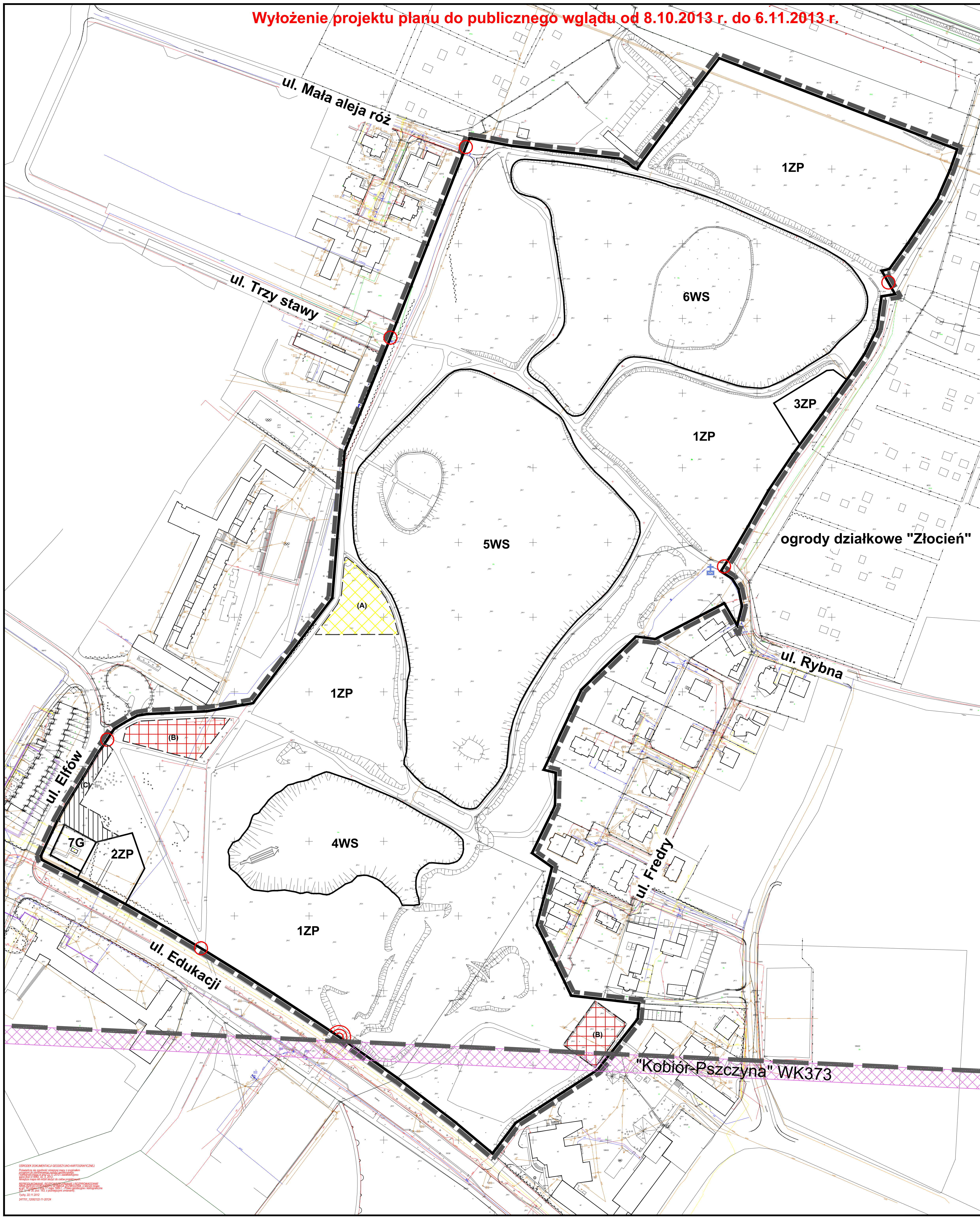
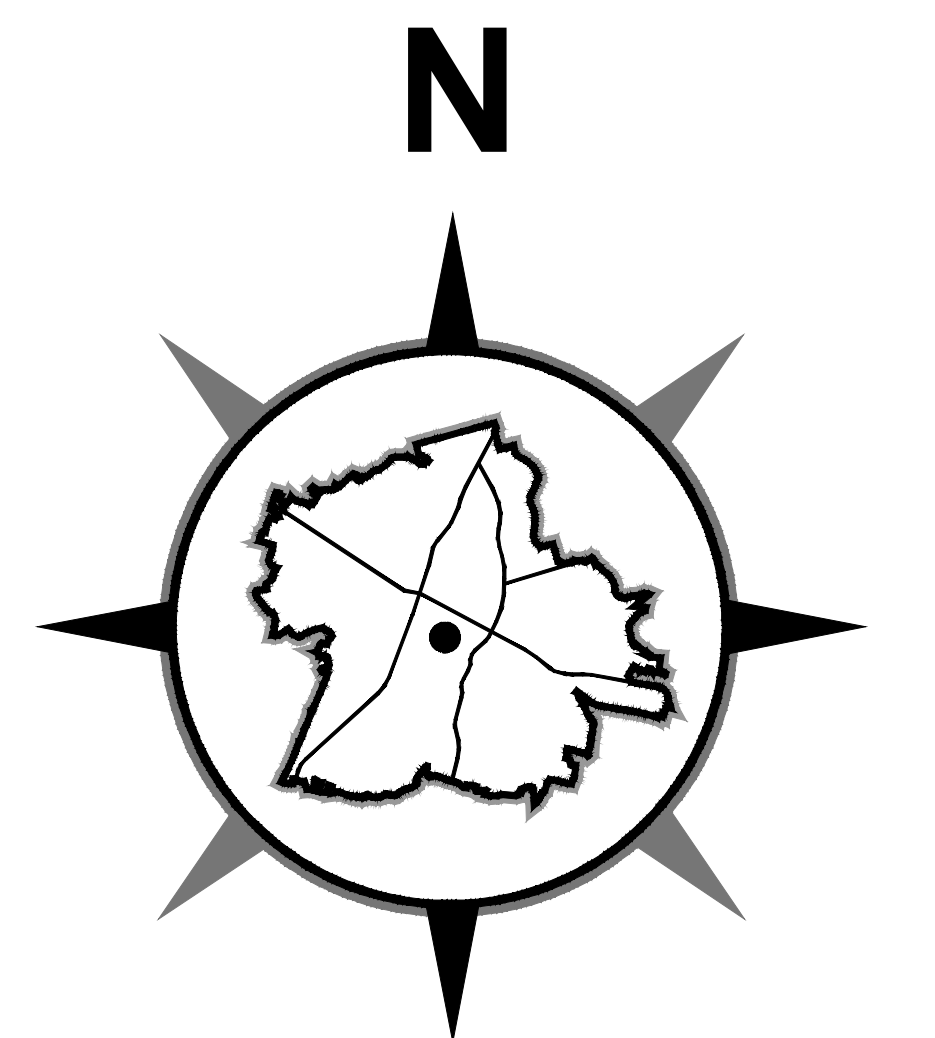
LEGENDA

OZNACZENIA OBOWIĄZUJĄCE

- granicę obszaru planu
- linie rozgraniczające tereny o różnym przeznaczeniu lub różnych zasadach zagospodarowania
- 1 - 3ZP - tereny zieleni urządzonej
- 4 - 6WS - tereny wód powierzchniowych śródlądowych
- 7G - teren infrastruktury technicznej w zakresie gazownictwa
- (A) - strefa A - strefa dopuszczalnej lokalizacji placów zabaw
- (B) - strefy B - strefy dopuszczalnej lokalizacji terenowych obiektów sportu
- (C) - strefa C - strefa dopuszczalnej lokalizacji miejsc parkingowych
- rejon dopuszczalnej lokalizacji przejścia podziemnego
- obiekt objęty ochroną konserwatorską na mocy planu - krzyż kamienny z kapliczką z 1935 r.

OZNACZENIA INFORMACYJNE

- istniejąca sieć wodociągowa
- istniejąca sieć ciepłownicza
- istniejąca sieć gazowa
- istniejąca sieć kanalizacji sanitarnej
- istniejąca sieć kanalizacji deszczowej
- istniejąca sieć elektroenergetyczna
- wejścia do parku
- granica udokumentowanego złoża węgla kamiennego "Kobior-Pszczyna" WK 373



OBRODA DOKUMENTACJI GEODEZYJNO-KARTOGRAFICZNEJ
Pracownia geodezyjno-kartograficzna
ul. Wolności 10, 41-200 Tychy
tel. 71 73 10 10
www.geodezyjni.pl
Data: 22.11.2012
2012/10/2012/11/2012