

**Uchwała Nr 0150/929./2002  
Rady Miasta Tychy  
z dnia 26.12.2002 roku**

**w sprawie przystąpienia do zmiany miejscowego planu zagospodarowania  
przestrzennego miasta Tychy dla terenu położonego w rejonie ulic: Targiela  
i Strzeleckiej w Cielmicach**

Na podstawie art. 18 ust. 2 pkt. 15 ustawy z dnia 8 marca 1990r. o samorządzie gminnym (Dz.U.z 2001r. Nr 142 poz.1591 z późn. zm.) w związku z art. 12 ustawy z dnia 7 lipca 1994 roku o zagospodarowaniu przestrzennym (Dz.U. z 1999r. Nr 15 poz. 139 z późn. zm.) na wniosek Zarządu Miasta, po zaopiniowaniu przez Komisję Inicjatyw Lokalnych

**Rada Miasta Tychy uchwała:**

**§ 1.**

1. Przystąpić do zmiany uchwały nr 57/94 z dnia 17 listopada 1994r. w sprawie Miejscowego Planu Ogólnego Zagospodarowania Przestrzennego Miasta Tychy opublikowanej w Dzienniku Urzędowym Województwa Katowickiego Nr 15 poz. 205 z dnia 16 grudnia 1994r.
2. Granicę obszaru objętego zmianą planu określa się na mapie w skali 1:4 000 stanowiącej załącznik graficzny do niniejszej uchwały.

**§ 2.**

Przedmiotem ustaleń planu jest:


1. przeznaczenie terenów oraz linie rozgraniczające tereny o różnych funkcjach lub różnych zasadach zagospodarowania,
2. linie rozgraniczające ulice, place oraz drogi publiczne,
3. zasady obsługi w zakresie komunikacji i infrastruktury technicznej,
4. lokalne warunki, zasady i standardy kształtowania zabudowy oraz zagospodarowania terenu,
5. zasady i warunki podziału terenów na działki budowlane.

**§ 3.**

Wykonanie uchwały powierza się Zarządowi Miasta.

**§ 4.**


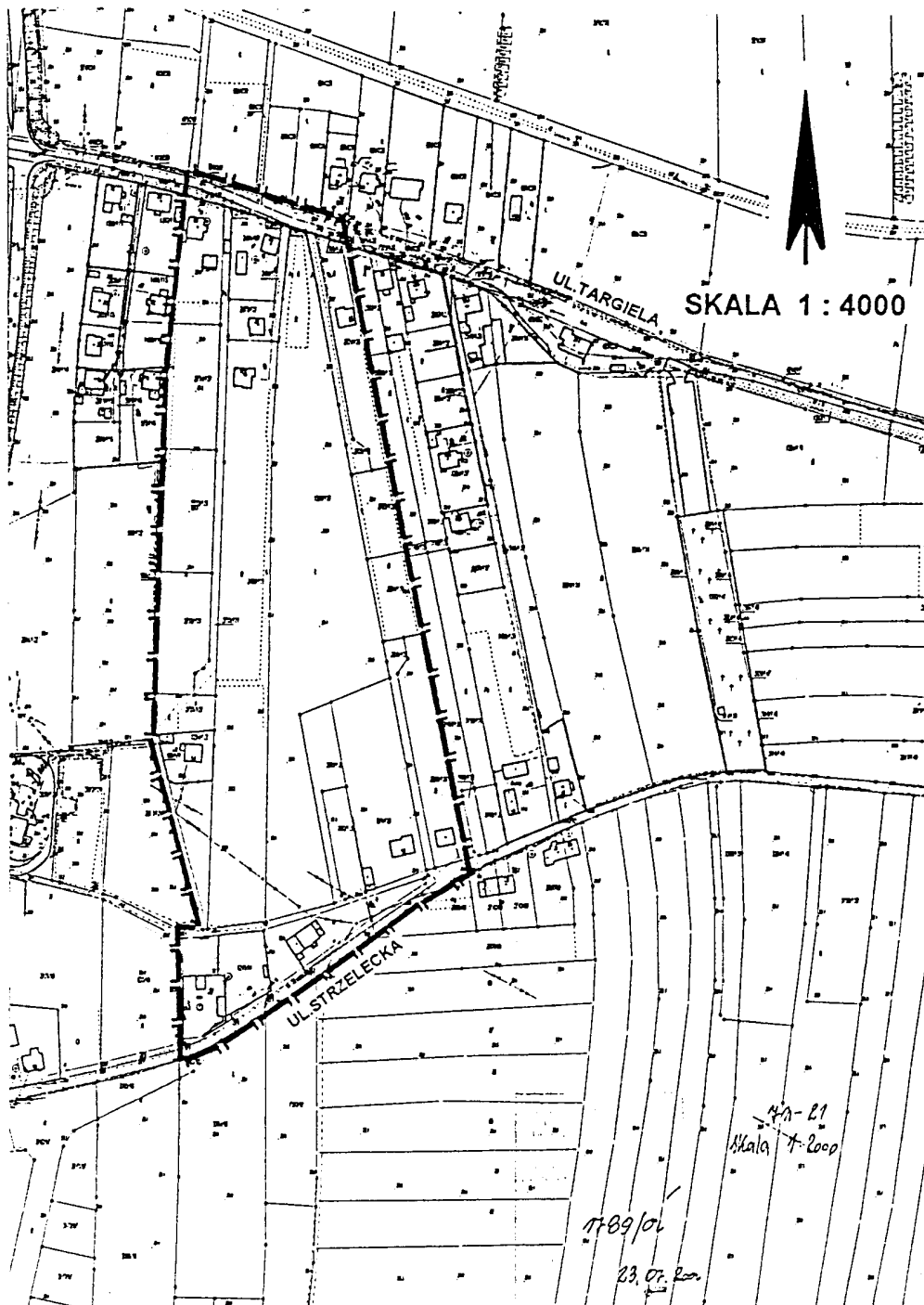
Uchwała wchodzi w życie z dniem podjęcia.



ZAŁĄCZNIK DO UCHWAŁY NR 0150/2022/2022

RADY MIASTA TYCHY

z dnia 28 września 2022 r.



granica terenu objętego zmianą planu

RADA MIASTA  
TYCHY