

UCHWAŁA NR XIX/416/12
RADY MIASTA TYCHY
z dnia 31 maja 2012 r.

**w sprawie wydania opinii o uznaniu za ochronne lasów stanowiących własność
Skarbu Państwa, będących w zarządzie Państwowego Gospodarstwa Leśnego Lasy
Państwowe – Nadleśnictwo Kobiór**

Na podstawie art. 18 ust. 2 pkt 15 ustawy z dnia 8 marca 1990 r. o samorządzie gminnym (Dz. U. z 2001 r. nr 142, poz. 1591, z późn. zm.), w związku z art. 16 ust.2 ustawy z dnia 28 września 1991r. o lasach (Dz. U. z 2011r. nr 12 poz. 59 z późn. zm.), na wniosek Prezydenta Miasta Tychy, na wniosek i po zaopiniowaniu przez Komisję Infrastruktury Miejskiej i Ochrony Środowiska,

Rada Miasta Tychy uchwała:

§ 1

Zaopiniować pozytywnie wniosek Nadleśnictwa Kobiór o uznanie za ochronne lasów stanowiących własność Skarbu Państwa, będących w zarządzie Państwowego Gospodarstwa Leśnego Lasy Państwowe - Nadleśnictwo Kobiór, których wykaz stanowi załącznik do uchwały.

§ 2

Wykonanie uchwały powierza się Prezydentowi Miasta Tychy.

§ 3

Uchwała wchodzi w życie z dniem podjęcia.

Przewodniczący Rady Miasta Tychy

/-/ mgr Zygmunt Marczuk

Rada Miasta
Tychy

DUR.1510-31.2012

Załącznik do Uchwały
Nr XIX/416/12
Rady Miasta Tychy
z dnia 31 maja 2012 r.



PAŃSTWOWE GOSPODARSTWO LEŚNE LASY PAŃSTWOWE
NADLEŚNICTWO KOBIOR

RM: OS
03.04.2012

URZĄD MIASTA TYCHY	
Wydział Obsługi Rady Miasta	
Wpł.	2012 -04- 02
L.dz.	Podpis
Znak sprawy	

Piasek 27.03.2012r.

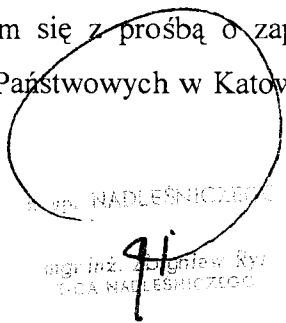
ZG-7024-6/2012

Rada Gminy Tychy

W oparciu o treść art. 16 ust. 1 Ustawy z dnia 28 września 1991 r. o lasach – (tekst jednolity Dz. U. Nr 56 poz. 679 z 2000r.) – Nadleśnictwo Kobiór na polecenie Dyrektora Regionalnej Dyrekcji Lasów Państwowych w Katowicach zwraca się z prośbą o zaopiniowanie dokumentacji do wniosku o uznanie za ochronne lasów stanowiących własność Skarbu Państwa, będących w zarządzie Państwowego Gospodarstwa Leśnego Lasy Państwowe – Nadleśnictwo Kobiór.

Stosownie do art.16 ust. 2 w/w Ustawy Rada Gminy powinna wyrazić opinię w ciągu dwóch miesięcy od daty otrzymania wystąpienia o jej wyrażenie. W razie upływu tego terminu uważa się, że Rada Gminy nie zgłasza zastrzeżeń.

Równocześnie w nawiązaniu do treści §6 wytycznych do Zarządzenia Nr 61 Dyrektora Generalnego Lasów Państwowych z dnia 12 listopada 2007r. w sprawie sporządzenia wniosku o uznanie lasu za ochronny zwracam się z prośbą o zaproszenie przedstawiciela Nadleśnictwa i Regionalnej Dyrekcji Lasów Państwowych w Katowicach na obrady Rady Gminy na temat lasów ochronnych



Załączniki:


1. Wykaz lasów wnioskowanych za ochronne.
2. Uzasadnienie wniosku o uznanie lasów za ochronne.
3. Mapa przeglądowa lasów wnioskowanych o uznanie za ochronne.
4. Mapa stref do 10km od granic administracyjnych miast powyżej 50 tys. mieszkańców, w zasięgu gminy.

WYKAZ LASÓW WNIOSKOWANYCH ZA OCHRONNE

Nadleśnictwo: **KOBIÓR**

Obręb leśny: **TYCHY**

OKREŚLENIE POWIERZCHNI I OPIS LASU					UZASADNIENIE WNIOSKU	WNIOSKOWANIE SZCZEGÓLNE SPOSOBY PROWADZENIA GOSPODARKI LEŚNEJ	
Wiodąca kategoria ochronności (inne kategorie)	Oddziały i pododdziały	Obręb ewidencyjny	Działka ewidencyjna	Powierzchnia w ha	Opis lasu		
1	2	3	4	5	6	7	
1	2	3	4	5	6	8	
<p><u>Lasy ochronne:</u> 1) lasy położone w granicach administracyjnych miast i w odległości do 10 km od granic administracyjnych miast liczących powyżej 50 tys. mieszkańców</p>	3 a	Miasto Tychy	37/3, 40/3, 57/3, 83/3, 17.58/3	0,76	LŚw, BMŚw 9Md 1Db 20 l.	<p>a) zachowanie trwałości lasu oraz ochrony lasu w granicach administracyjnych i w odległości do 10 km od granic administracyjnych miast: - Tychy, Katowice (oddz. 22, 68, 87, 94C) - Tychy, Katowice. Rusa Śląska (oddz. 3)</p> <p>b) poprawa stanu środowiska przyrodniczego poprzez utrzymanie korzystnego wpływu lasu na warunki klimatyczne, glebowe, wodne, udostępnienie d-stanów do celów wycieczkowych</p> <p>c) utrzymanie dotychczasowego charakteru lasu, zachowanie bioróżnorodności, poprawa stanu środowiska przyrodniczego poprzez utrzymanie korzystnego wpływu lasu na warunki klimatyczne, glebowe, wodne, wyrównanie granicy polno-leśnej</p> <p>d) potrzeba przebudowy drzewostanów zmierzająca do zapewnienia trwałości lasu</p>	<p>a) ograniczenia pozyskania b) nakazy wykonania określonych zabiegów c) konieczność założenia i utrzymania urządzeń ochronnych d) ograniczenie udostępniania lasu</p>
	94C a	Cielmice	1006/428	1,82	6So 6 l. 3Bk 7 l. 1Św 5 l.		
Razem:				2,58			
<p><u>Lasy ochronne:</u> 1) lasy położone w granicach administracyjnych miast i w odległości do 10 km od granic administracyjnych miast liczących powyżej 50 tys. mieszkańców. 2) wodochronne</p>	22 i	Miasto Tychy	3005	1,4	BMw, LMw OI 20 l.	<p>c) utrzymanie dotychczasowego charakteru lasu, zachowanie bioróżnorodności, poprawa stanu środowiska przyrodniczego poprzez utrzymanie korzystnego wpływu lasu na warunki klimatyczne, glebowe, wodne, wyrównanie granicy polno-leśnej</p> <p>d) potrzeba przebudowy drzewostanów zmierzająca do zapewnienia trwałości lasu</p>	<p>a) pielęgnowanie i użytkowanie lasu według potrzeb hodowlanych stwierdzonych na gruncie b) wykonywanie zabiegów ochronnych w przypadku zaistnienia zagrożeń biotycznych i abiotycznych c) konieczność utrzymania urządzeń związanych z zabezpieczeniem przeciwpożarowym lasu d) czasowe lub stałe ograniczenie dostępu do lasu, zgodnie z obowiązującą „Ustawą o lasach”</p>
	68 o cz. 87a	Miasto Tychy Kobiór	131/18, 133/9 86/1	1,71 0,08	7So 3OI 60 l. 4Db 4Brz 50 l 2Db 150 l		
Razem:				3,19			
Razem w gminie				5,77			



 Miejski Zarząd Gminy Tychy

Uzasadnienie wniosku

Wymienione w dokumentacji wniosku lasy, objęte zarządzeniem Nadleśnictwa Kobiór, nie posiadały jak dotąd żadnej kategorii ochronności. Pozostałe lasy Nadleśnictwa uznane zostały za ochronne na podstawie następujących aktów wydanych przez Ministra Ochrony Środowiska, Zasobów Naturalnych i Leśnictwa:

- Zarządzenie Nr 48 z dnia 3 sierpnia 1993r. w sprawie uznania za ochronne lasów stanowiących własność Skarbu Państwa a będących w zarządzie Lasów Państwowych Nadleśnictwa Kobiór
- Zarządzenie Nr 21 z dnia 1 lutego 1995r. w sprawie uznania za ochronne lasów stanowiących własność Skarbu Państwa a będących w zarządzie Państwowego Gospodarstwa Leśnego Lasy Państwowe Nadleśnictwa Pszczyna
- Zarządzenie Nr 86 z dnia 21 czerwca 1996r. zmieniające zarządzenie w sprawie uznania za ochronne lasów stanowiących własność Skarbu Państwa, będących w zarządzie Państwowego Gospodarstwa Leśnego Lasy Państwowe Nadleśnictwa Pszczyna

W związku z opracowywaniem nowego planu urządzenia lasu (na lata 2013-2022) podjęto decyzję o sporządzenie uzupełniającego wniosku obejmującego lasy nie objęte dotychczas statusem ochronności.

Wnioskowane lasy w pełni odpowiadają warunkom określonym w art. 15 ustawy o lasach oraz w Rozporządzeniu Ministra Ochrony Środowiska, Zasobów Naturalnych i Leśnictwa z dnia 25 sierpnia 1992r. w sprawie szczegółowych zasad i trybu uznawania lasów za ochronne oraz szczegółowych zasad prowadzenia w nich gospodarki leśnej (Dz. U. Nr 67, poz. 337).

Lasy te obejmują jedną lub dwie kategorii ochronności:

- 1) lasy położone w granicach administracyjnych miast i w odległości do 10 km od granic administracyjnych miast liczących ponad 50 tys. mieszkańców

Lasy położone w granicach administracyjnych miast i w odległości do 10 km od granic administracyjnych miast liczących ponad 50 tys. mieszkańców mają za zadanie ochronę zdrowia człowieka przed szkodliwym oddziaływaniem zanieczyszczeń atmosfery i hałasem oraz stanowią miejsca wypoczynku miejscowej ludności. Lasy te mają przez oddziaływanie biotyczne i estetyczne, kształtować korzystne dla zdrowia warunki środowiska leśnego.


- 2) lasy wodochronne, które chronią zasoby wód powierzchniowych i podziemnych, regulują stosunki hydrologiczne w zlewni oraz na obszarach wododziałów

Lasy wodochronne mają za zadanie utrzymanie i zwiększanie zdolności retencyjnej gleb leśnych, oczyszczanie wody w szczególnie aktywnym środowisku gleb leśnych, pełniącym rolę filtru biologicznego, zasilanie zbiorników wód podziemnych, ochronę cieków i zbiorników wód powierzchniowych przed zanieczyszczeniem i замуłaniem, pełnienie funkcji regulatora powierzchniowego i glebowego spływu wody, regulatora wilgotności gleb terenów przyległych i położonych w niższej części zlewni oraz regulatora wilgotności powietrza i użytecznego obiegu wody w przyrodzie.

Powierzchnie objęte wnioskiem wyrównują dodatkowo granicę polno-leśną.

Sposób zagospodarowania lasów ochronnych regulują Zasady Hodowli Lasu wprowadzone w życie na mocy art. 33 ustawy z dnia 28 września 1991 r. o lasach (tekst jednolity ze zmianami Dz.U. Nr 56, poz. 679 z 2000 r.), wprowadzone w życie Zarządzeniem Nr 53 Dyrektora Generalnego Lasów Państwowych z dnia 21.11.2011 r.

Zagospodarowanie lasów ochronnych prowadzi się pod kątem utrzymania ich wielofunkcyjnej roli ze szczególnym uwzględnieniem funkcji, dla których zostały uznane za ochronne, dążąc do przebudowy składu gatunkowego i budowy drzewostanu, stosując selekcję o kierunku potęgującym żywotność i zdolności adaptacyjne drzew oraz walory estetyczno-krajobrazowe, pod warunkiem, że ograniczenie pozostałych funkcji, w tym produkcyjnej, nie może być istotne.



Handwritten signature and official stamp of the General Director of State Forests. The stamp includes the text: "Dyrektor Generalny Lasów Państwowych" and "Urząd Dyrektora Generalnego Lasów Państwowych".