

UCHWAŁA NR XXVI/578/13
RADY MIASTA TYCHY
z dnia 31 stycznia 2013 r.

**w sprawie przystąpienia do sporządzenia miejscowego planu
zagospodarowania przestrzennego dla obszaru położonego w rejonie ulic:
Beskidzkiej, Towarowej, Cielmickiej i doliny rzeki Gostyni w Tychach**

Na podstawie art. 18 ust. 2 pkt 15 Ustawy z dnia 8 marca 1990 r. o samorządzie gminnym (tekst jedn. Dz. U. 2001 Nr 142, poz. 1591 z późn. zm.) oraz art. 14 ust. 1 Ustawy z dnia 27 marca 2003 r. o planowaniu i zagospodarowaniu przestrzennym (tekst jedn. Dz. U. 2012 poz. 647 z późn. zm.), na wniosek Prezydenta Miasta Tychy, po zaopiniowaniu przez Komisję Inicjatyw Lokalnych i Ładu Przestrzennego,

Rada Miasta Tychy uchwała:

§ 1

Przystąpić do sporządzenia miejscowego planu zagospodarowania przestrzennego dla obszaru położonego w rejonie ulic: Beskidzkiej, Towarowej, Cielmickiej i doliny rzeki Gostyni w Tychach, w granicach wskazanych na załączniku graficznym w skali 1 : 5 000, stanowiącym integralną część niniejszej uchwały.

§ 2

Wykonanie uchwały powierza się Prezydentowi Miasta Tychy.

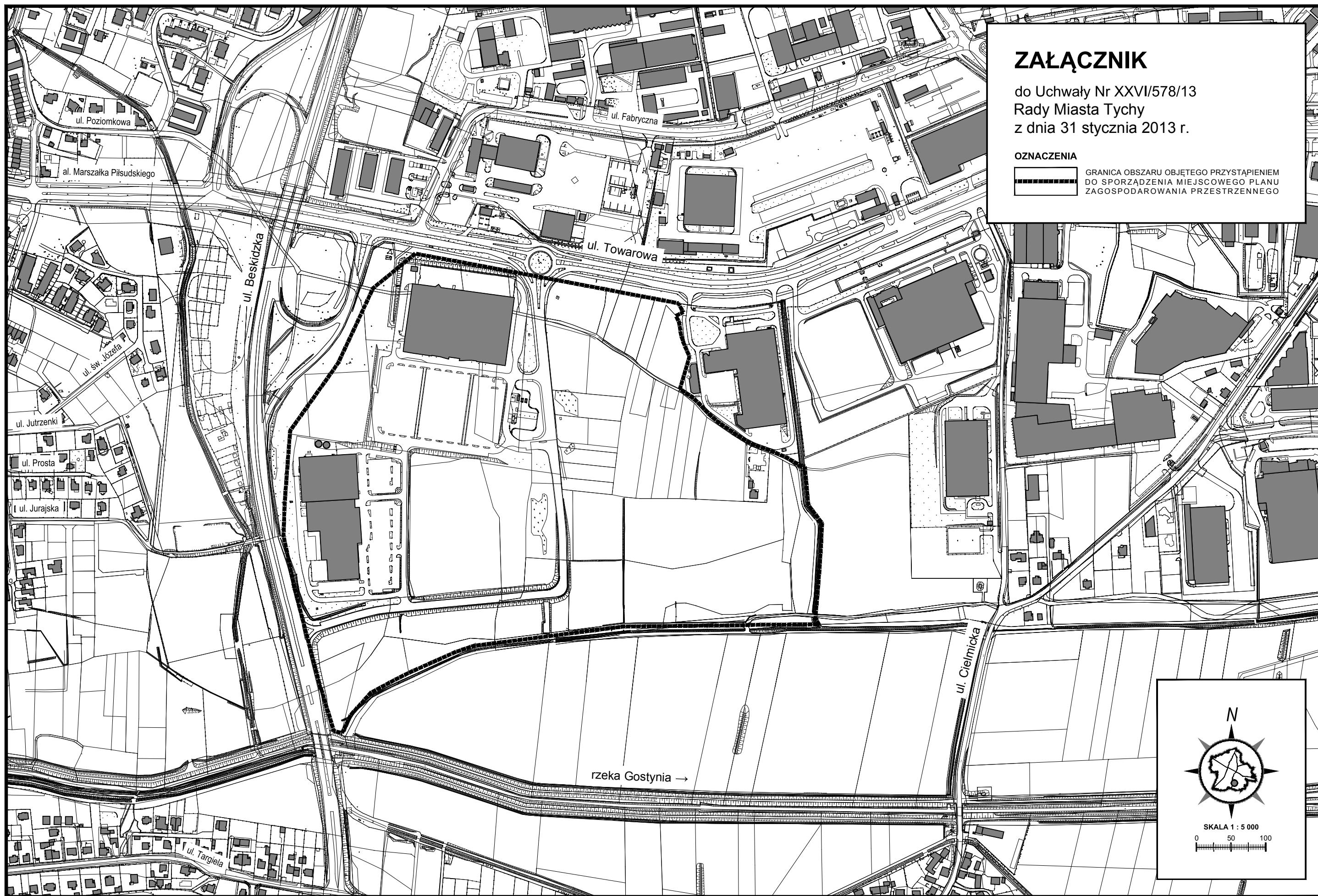
§ 3

Uchwała wchodzi w życie z dniem podjęcia.

Przewodniczący
Rady Miasta Tychy

/-/ mgr Zygmunt Marczuk

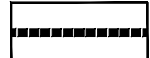
Rada Miasta
Tychy

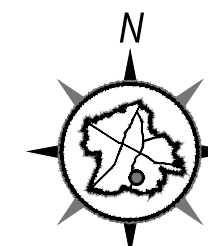


ZAŁĄCZNIK

do Uchwały Nr XXVI/578/13
Rady Miasta Tychy
z dnia 31 stycznia 2013 r.

OZNACZENIA

 GRANICA OBSZARU OBJĘTEGO PRZYSTĄPIENIEM
DO SPORZĄDZENIA MIEJSCOWEGO PLANU
ZAGOSPODAROWANIA PRZESTRZENNEGO



SKALA 1 : 5 000

0 50 100